

**DIR.01.002  
PIER PRIVATIVO – AGEO 1**

# **MANUAL DE INFORMAÇÕES**

**PRIVATE PIER – AGEO 1**

## **INFORMATION MANUAL**

Revisão 10 - Abril/ 2026

Review 10 - April/ 2026

---

## Controle de Alteração

Revisão	Alteração	Data de Alteração
00	Criação	25/08/2007
01	Revisão do Item 3	05/09/2015
02	Revisão do Item 37	30/09/2015
03	Revisão do Item 37, Anexo I, III e IV	03/10/2016
04	Revisão dos itens 3, 4, 4.1, 8, 11, 12, 12, 22, 23, 25, 35, 36, 38, 47, 66 e 91	25/04/2018
05	Revisão dos itens 4.4, 4.5 e 24	11/07/2018
06	Revisão itens abaixo:  item 3 (Inclusão das Resoluções DIPRE nº 150/2020 e 155/2020 item 4.3 Máximo LOA admitido item 4.4 Limite para boca item 13 (Envio de formulário antes da atracação do navio) item 51 (Inclusão de observação) Item 59 (Saúde de tripulação) Item 70 (Interrupção da operação) Item 82 (Incluído composição do sistema de combate a incêndio)	20/04/2021
07	Revisão do item 24 (Requisitos para boa atracação)	10/09/2021
08	Item 3 - Revisão quanto a amarração dos navios no Pier 1 Item 24 - Conforme Resolução DIPRE 150.2020 (SPA) e estrutura de amarração do Pier I	22/08/2023
09	Item 3, 4.5, 9, 30 e Autoridades Públicas: Atualização de SPA para APS. Item 4: Correção na tabela de limitações do berço. Item 38: Inclusão de link com empresas disponíveis para descarte de resíduos no porto. Itens 51D e 59: Substituição do termo "Passageiros" por "Tripulantes".	06/08/2025
10	Revisão do item 49 sobre comunicação primária e secundária.	28/04/2026

## Change control

Review	Amendment	Date of chance
00	Creation	08/25/2007
01	Item 3 review	09/05/2015
02	Item 37 review	09/30/2015
03	Item 37, Annex I, III and IV review	10/03/2016
04	Review of items 3, 4, 4.1, 8, 11, 12, 12, 22, 23, 25, 35, 36, 38, 47, 66 e 91	04/25/2018
05	Review of items 4.4, 4.5 and 24	07/11/2018
06	Review of items below:  item 3 (Inclusion of resolutions DIPRE nº 150/2020 and 155/2020.) item 4.3 Maximum acceptable LOA item 4.4 Limit for Beam item 13 (Send the form before mooring of the ship) item 51 (Included observation) Item 59 (Health of crew) Item 70 (Interruption of operation) Item 82 (Composition of the fire-fligh system included)	04/20/2021
07	Review of item 24 (Requirements for a proper moorage)	10/09/2021
08	Item 3 - Review regarding mooring of ships at Pier 1 Item 24 - According to DIPRE Resolution 150.2020 (SPA) and mooring structure of Pier I	08/22/2023
09	Items 3, 4.5, 9, 30 and Public Authorities: Updated from SPA to APS. Item 4: Correction of berth limitation table. Item 38: Added link listing companies available for waste disposal at the port. Items 51D and 59: Replaced the term "Passengers" with "Crew Members".	08/06/2025
10	Review of item 49 regarding primary and secondary communication.	04/28/2026

## ÍNDICE

## SUMMARY

<b>I. INFORMAÇÕES GERAIS</b> .....	7
<b>GLOSSÁRIO</b> .....	8
1. PORTO DE SANTOS - CARTA NÁUTICA DHN Nº 1711 .....	8
2. LOCALIZAÇÃO .....	8
3. BERÇOS E PÍER DE ATRACAÇÃO.....	9
4. MÁXIMO PORTE.....	10
5. PROCESSO DE TRANSFERÊNCIA DO PRODUTO .....	10
6. HORA LOCAL .....	10
7. PRATICAGEM.....	10
8. ESCADA DE ACESSO .....	11
9. ACESSOS AO PÍER PRIVATIVO - AGEO 1.....	11
10. TAXAS PORTUÁRIAS.....	11
<b>II. INFORMAÇÕES NÁUTICAS E PORTUÁRIAS</b> .....	11
11. LASTRO DE CHEGADA E CONDIÇÃO DE TRIM (EQUILÍBRIO).....	11
12. NAVIO INADEQUADO/ VETTING DE NAVIO .....	12
13. PROCEDIMENTOS ANTES DA CHEGADA .....	12
14. DEMANDA E AUXÍLIOS À NAVEGAÇÃO.....	12
15. CARTAS E PUBLICAÇÕES NÁUTICAS .....	14
16. PERIGOS E EMPECILHOS À NAVEGAÇÃO .....	14
17. FUNDEADOUROS .....	14
18. ESTADIA.....	15
19. SOBREESTADIA.....	15
20. BERÇO DE ESPERA E PRONTIDÃO PARA REMANEJAMENTO NO CAIS .....	15
21. ORDEM DE ATRACAÇÃO.....	15
22. FAINA DE AMARRAÇÃO.....	16
23. CONEXÃO/ DESCONEXÃO DE MANGOTES .....	16
24. REQUISITOS PARA BOA AMARRAÇÃO .....	16
25. PROCEDIMENTO DURANTE A TRANSFERÊNCIA DO PRODUTO .....	17
26. PERÍODO DE AMARRAÇÃO E CONEXÃO .....	17

<b>I. GENERAL INFORMATION</b> .....	7
<b>GLOSSÁRY</b> .....	8
1. SANTOS PORT - NAUTICAL CHART DHN Nº 1711 .....	8
2. LOCATION.....	8
3. BERTHS AND MOORING PIERS .....	9
4. DEADWEIGHT .....	10
5. PROCESS OF PRODUCT TRANSFER.....	10
6. LOCAL TIME .....	10
7. PILOTAGE .....	10
8. ACCESS LADDER .....	11
9. ACCESSES TO THE PRIVATE PIER- AGEO 1.....	10
10. PORT FEES.....	10
<b>II. NAUTICAL AND PORT INFORMATION</b> .....	10
11. ARRIVAL BALLAST AND TRIM CONDITION (BALANCE).....	10
12. INAPPROPRIATE SHIP/ VETTING OF SHIP.....	11
13. PROCEDURES BEFORE THE ARRIVAL .....	12
14. DEMAND AND ASSISTANCE TO NAVIGATION.....	12
15. CHARTS AND NAUTICAL PUBLICATIONS .....	14
16. DANGERS AND IMPEDIMENTS TO NAVIGATION.....	14
17. ANCHORAGE .....	14
18. LAYTIME.....	15
19. DEMURRAGE.....	15
20. LAYBYBERTH & STANBY SHIFTING SHORE .....	15
21. MOORING ORDER.....	15
22. MOORING.....	16
23. CONNECTION / DISCONNECTION OF HOSES.....	16
24. REQUIREMENTS FOR A PROPER MOORAGE.....	16
25. PROCEDURE DURING PRODUCT TRANSFER.....	17
26. MOORING TIME AND CONNECTION.....	17

<i>Português</i>	<i>English</i>
27. PERÍODO PARA CARGA E DESCARGA.....18	27. LOADING AND UNLOADING PERIOD .....18
28. FAINA DE DESAMARRAÇÃO.....18	28. UNMOORING.....18
29. ROTATIVIDADE.....18	29. ROTATION .....18
30. SOCORRO NA ÁREA FLUVIAL E MARÍTIMA .....18	30. HELP IN THE FLUVIAL AND MARITIME AREA .....18
31. RÁDIO VHF .....18	31. RÁDIO VHF .....18
32. VAZÃO DE TRANSFERÊNCIA.....18	32. OUTPUT TRANSFER .....18
33. CONDIÇÕES ATMOSFÉRICAS.....19	33. ATMOSPHERICAL CONDITIONS.....19
34. VENTOS.....19	34. WINDS.....19
35. MARÉS E CORRENTES MARÍTIMAS.....19	35. TIDES AND MARITIME CURRENTS.....19
36. DEFENSA.....18	36. FENDERS.....20
<b>III. FACILIDADES E SERVIÇOS.....20</b>	<b>III. FACILITIES AND SERVICES.....20</b>
37. LASTRO.....20	37. BALLAST.....20
38. PROVISÕES, ABASTECIMENTO E ÓLEOS RESIDUAIS (SLUDGE).....20	38. PROVISIONS, BUNKERING AND SLUDGE.....20
39. SOCIEDADES CLASSIFICADORAS.....20	39. CLASSIFICATION SOCIETIES.....20
40. CONSULADOS.....20	40. CONSULATES.....20
41. ALOJAMENTO DE DETRITOS.....20	41. SEWAGE LODGING.....20
42. SERVIÇO DE LANCHA.....20	42. MOTORBOAT SERVICE.....20
43. REPAROS NAVAIS.....20	43. NAVAL REPAIRS.....20
44. DESRATIZAÇÃO.....20	44. PEST CONTROL.....20
45. LAVANDERIA.....20	45. LAUNDRY.....20
46. CÂMBIO.....21	46. EXCHANGE.....21
47. EMPREGO DE REBOCADORES.....20	47. TUGS SERVICE.....20
48. HORÁRIO ADMINISTRATIVO.....21	48. OFFICE HOURS.....21
49. COMUNICAÇÃO.....21	49. COMMUNICATION.....21
<b>IV. REGULAMENTO E NORMAS DE SEGURANÇA.....21</b>	<b>IV. REGIMENT AND SAFETY NORMS.....21</b>
50. POLUIÇÃO NO MAR E COLETA DE LIXO.....21	50. SEA POLLUTION AND GARBAGE COLLECTION.....21
51. DOCUMENTOS NECESSÁRIOS PARA A LIVRE PRÁTICA.....22	51. DOCUMENTS NECESSARIES TO THE FREE PRACTICE.....22
52. PASSE DA SAÍDA.....23	52. DEPARTURE PASS.....23
53. ALFÂNDEGA E IMIGRAÇÃO.....24	53. CUSTOMS AND IMMIGRATION.....24
54. ATENDIMENTO AO ISPS CODE.....24	54. ATTENDANCE TO THE ISPS CODE.....24
55. FERIADOS NACIONAIS, ESTADUAL E MUNICIPAL.....24	55. NATIONAL, STATE AND MUNICIPAL HOLIDAYS.....24
56. PAVILHÃO NACIONAL.....25	56. NATIONAL PAVILION.....25

Português	English
57. BANDEIRA DE QUARENTENA E SINALIZAÇÃO DE NAVIO CARREGANDO EXPLOSIVO OU INFLAMÁVEL.....25	57. QUARANTINE FLAG AND SHIP SIGNS LOADING EXPLOSIVE OR FLAMMABLE .....25
58. DESEMBARAÇO DAS AMARRAS .....25	58. CUSTOMS CLEARANCE.....25
59. TRIPULANTES.....25	59. CREW MEMBERS.....25
60. MÁQUINAS DE PRONTIDÃO .....25	60. PROMPTY MACHINERY .....25
61. VISITANTES.....26	61. VISITORS .....26
62. USO DE TRANSMISSÕES NO PÍER.....26	62. THE USE OF TRANSMISSIONS IN THE PIER.....26
63. USO DE RÁDIOS PORTÁTEIS.....26	63. THE USE OF PORTABLE RADIOS .....26
64. MOVIMENTAÇÕES DA HÉLICE .....26	64. PROPELLER MOVEMENTS .....26
65. TRIPULANTES DESEMBARCADOS .....27	65. DISEMBARKED CREW MEMBERS .....27
66. PROCEDIMENTO EM CASO DE DERRAME .....27	66. PROCEDURE IN CASE OF SPILLAGE.....27
67. EMBARCAÇÕES MIÚDAS JUNTO AO COSTADO.....27	67. SMALL BOATS ALONGSIDE .....27
68. VAPOR PARA APITO .....27	68. STEAM TO WHISTLE .....27
69. AVISOS .....27	69. WARNINGS.....27
70. INTERRUPÇÃO DA OPERAÇÃO.....28	70. INTERRUPTION OF OPERATION.....28
71. FUMO .....28	71. SMOKING .....28
72. LUZES DESPROTEGIDAS.....28	72. UNPROTECTED LIGHTS .....28
73. FIAÇÃO ELÉTRICA.....28	73. ELECTRICAL WIRING .....28
74. LANTERNAS ELÉTRICAS E PORTÁTEIS.....29	74. ELECTRICAL AND PORTABLE FLASHLIGHTS .....29
75. PORTAS E VIGIAS DE COMPARTIMENTO HABITÁVEIS À MEIA-NAU.....29	75. DOORS AND SIDDESCUTTLES OF INHABITABLE COMPARTMENT TO AMIDSHIPS .....29
76. PORTAS E VIGIAS DOS COMPARTIMENTOS HABITÁVEIS DE POPA .....29	76. DOORS AND SIDDESCUTTLES OF INHABITABLE OF STERN.....29
77. VENTILADORES E CACHIMBOS .....29	77. FANS ADN COWLS .....29
78. ADMISSÃO DE AR DO SISTEMA DE AR-CONDICIONADO CENTRAL .....29	78. ADMISSION OF AIR FROM THE CENTRAL AIR-CONDITIONER SYSTEM .....29
79. COMUNICAÇÃO DURANTE A CARGA E DESCARGA .....29	79. COMMUNICATION DURING LOADING AND UNLOADING 29
80. REGULAMENTO DE SEGURANÇA PARA OPERAÇÃO DE NAVIOS.....29	80. SAFETY REGULATIONS TO SHIPS OPERATION.....29
81. TAMPAS DOS TANQUES DE CARGA.....30	81. TANK CAP IN IN CARGO TANKS.....30
82. EQUIPAMENTO DE COMBATE À INCÊNDIO .....30	82. EQUIPMENT TO FIRE FIGHTING .....30
83. S DE REBOQUE DE EMERGÊNCIA .....31	83. TOW CABLES OF EMERGENCY.....31
84. EMBARCAÇÕES DE SALVATAGEM .....32	84. RESCUE BOATS.....32
85. COMPASSO .....32	85. COMPASS .....32
86. FATOS OU ACIDENTES DA NAVEGAÇÃO.....32	86. FACTS OR ACCIDENTS OF NAVIGATION.....32
87. FECHAMENTO DE VÁLVULAS.....32	87. VALVES CLOSURE .....32

<i>Português</i>	<i>English</i>
88. VIGILÂNCIA QUANTO AO BOMBEAMENTO .....32	88. SURVEILLANCE WHEN PUMPING.....32
89. PORTAS ESTANQUES.....32	89. TIGHT DOORS .....32
90. RAMONAGEM .....32	90. FINAL CLEANING .....32
91. TUBOS E ULAGEM.....33	91. PIPES AND ULLAGE .....32
92. SINAL DE INCÊNDIO E EXPLOSÃO .....33	92. FIRE SIGN AND EXPLOSION.....32
93. REPAROS OU SERVIÇOS DE MANUTENÇÃO.....33	93. REPAIRS OR THE MAINTENANCE SERVICE.....32
94. EXCESSO DE FUMAÇA .....33	94. EXCESS OF SMOKE.....32
95. CHECKLIST DE SEGURANÇA DO NAVIO/TERMINAL .....33	95. SAFETY CHECKLIST OF THE SHIP/TERMINAL .....32
96. DESGASEIFICAÇÃO .....33	96. DESGASSING.....32
97. BOIAS SALVA-VIDAS E ESCADAS.....33	97. SAFETY BUOYS AND GANGWAYS .....32
98. SUSPENSÃO DA OPERAÇÃO POR MAU TEMPO .....34	98. SUSPENSION OF OPERATION DUE TO BAD WEATHER ...33
99. EQUIPAMENTOS DE PROTEÇÃO INDIVIDUAL - CIRCULAÇÃO NO PÍER (EPIS).....34	99. EQUIPMENT OF INDIVIDUAL PROTECTION-CIRCULATION IN THE PIER (EPIS).....33
100. ILUMINAÇÃO NOTURNA DO COSTADO.....34	100. NIGHT LIGHT ALONGSIDE.....33
101. FECHAMENTO DAS VIGIAS.....34	101. SIDESCUTTLES .....33
102. CONTROLE DE ACESSO AOS COMPARTIMENTOS HABITÁVEIS.....34	102. ACCESS CONTROL AND INHABITABLE COMPARTMENTS .....33
103. IÇAMENTO DAS ESCADAS DE PORTALÓ .....34	103. LIFTING OF ACCOMMODATION LADDER.....33
104. VIGILÂNCIA NO PORTALÓ.....34	104. SURVEILLANCE IN THE GANGWAY.....33
105. OCORRÊNCIAS DE ROUBO, FURTO OU ASSALTO.....34	105. OCCURRENCES OF THEFT, ROBBERY AND MUGGING 33
106. PESCA.....35	106. FISHING .....34
107. INCÊNDIO E EXPLOSÃO .....35	107. FIRE AND EXPLOSION.....34
108. SISTEMA DE GÁS INERTE.....35	108. SYSTEM OF INERT GAS.....34
109. RECURSOS PARA COMBATE À POLUIÇÃO.....35	109. RESOURCES TO COMBAT POLLUTION.....34
110. RECURSOS PARA COMBATE A INCÊNDIO.....35	110. RESOURCES TO COMBAT FIRE .....34
111. NORMAS DE SEGURANÇA E PROCEDIMENTOS OPERACIONAIS PARA OS NAVIOS.....35	111. SAFETY NORMS AND OPERATIONAL PROCEDURES TO SHIPS.....34
112. TRÁFEGO E PERMANÊNCIA NO PORTO.....36	112. TRANSIT AND LAYTIME IN THE PORT .....35
ANEXO I - AGÊNCIAS MARÍTIMAS.....39	ATTACHMENT I - MARITIME AGENCIES .....39
ANEXO II - ENDEREÇOS ÚTEIS.....73	ATTACHMENT II - USEFUL ADDRESSES.....73
ANEXO III - EQUIPAMENTOS SEGURANÇA/ MEIO AMBIENTE/ QUALIDADE.....77	ATTACHMENT III - SAFETY EQUIPMENTS/ ENVIRONMENT/ QUALITY .....77
ANEXO IV - PLANTA DE LOC. PÍER PRIVATIVO - AGEO 1 .....77	ATTACHMENT IV - PLANT OF LOCATION- PRIVATE PIER - AGEO 1.....77
ANEXO V - MANIFOLD PÍER PRIVATIVO - AGEO 1 .....77	ATTACHMENT IV - MANIFOLD PÍER PRIVATIVO - AGEO 1 .....77
ANEXO VI - ROTA DE FUGA .....77	ATTACHMENT VI - ESCAPE ROUTE .....77

## I. INFORMAÇÕES GERAIS

Este Manual de Informações do Píer Privativo - Ageo 1 é elaborado pelos Terminais Ageo e apresenta informações determinantes para os navios que operam nos Terminais Ageo. Este documento está disponível para download através do endereço eletrônico [www.ageoterminais.com.br](http://www.ageoterminais.com.br) e também distribuído internamente, para as partes interessadas do Porto e Autoridade Portuária.

As operações de navios nos Terminais Ageo devem estar de acordo com as recomendações do **ISGOTT – Internacional Guide For Oil Tankers and terminal e da Organização Marítima internacional (IMO)**, versão sempre atualizada.

As informações aqui apresentadas se prestam a complementar, orientar, portanto de modo algum substituir ou alterar qualquer tipo de legislação, instruções, orientações ou publicações oficiais, nacionais ou internacionais, inclusive e especialmente da Autoridade Marítima. Consequentemente, não deve ser levado em consideração naquilo que se contrapor a qualquer item dos documentos oficiais supracitados, não eximindo embarcação, e respectivos comandante e tripulação, das consequências decorrentes de negligência no cumprimento das ações inerentes às práticas marinheiras, mesmo as circunstâncias especiais, nas manobras e operações.

Na iminência de perigo imediato ou risco operacional, as diretrizes deste Manual poderão ser desprezadas se indispensáveis para superá-los, não podendo o comandante da embarcação eximir-se de sua intransferível responsabilidade sobre a manobra que pratica, sob o argumento de cumprimento ou diretriz deste presente documento.

Os Terminais Ageo se reservam no direito de alterar quaisquer de suas características operacionais aqui apresentadas, sem aviso prévio.

## I. GENERAL INFORMATION

This Private Pier Information Guide - Ageo 1 was elaborated by Ageo Terminals and presents determining information to the vessels that operate in its Terminals. This document is available for downloading through the site [www.ageoterminais.com.br](http://www.ageoterminais.com.br) and it is also distributed internally, to the parts who are interested and the Port Authority.

The vessel operations in Ageo terminals must be in agreement to the recommendations of the **ISGOTT – International Guide for Oil Tankers and Terminal and the International Maritime Organization (IMO)**, always the updated version.

The information presented hereby are to complement, orientate, and therefore in a certain way substitute or alter any kind of legislation, instructions, orientations, or official publications, national or international, including and specially from the Maritime Authority. Consequently, it must not be taken into consideration anything that opposes to any item from the above-mentioned official documents, not exonerating the barge, and respective commander and crew, and the consequences resulting of negligence in the compliance of the actions inherent to marine the practice, even the special circumstances, in the maneuvering and operations.

In the imminence of immediate danger or operational risk, the directives of this Manual might be disregarded if essential to overcome it, and the captain of the barge cannot exonerate of his not transferable responsibility about the maneuvering that operates, under the argument of compliance or directive of the present document.

Ageo Terminals reserve the rights to alter any of its operational characteristics here presented, without previous warning.

**GLOSSÁRIO**

**ABTL** - Associação Brasileira de Terminais Líquidos

**IMO** - Organização Marítima Internacional

**ISGOTT** - Guia Internacional para Operações Seguras de Navios-Tanque e Terminais

**ISPS Code** - Código Internacional de Segurança Portuária e Navios.

**1. PORTO DE SANTOS – CARTA NÁUTICA DHN Nº 1711**

A Baía de Santos, onde começa o canal de acesso ao Porto de Santos, é formada pelo estuário de vários pequenos rios, no qual estão situadas duas grandes ilhas, as de São Vicente e de Santo Amaro, ambas separadas do continente e entre si por estreitos canais. Tem como limite leste a ponta de Munduba e como limite oeste a ponta Itaipu.

Na Ilha de São Vicente localizam-se as cidades de Santos e São Vicente e o Porto de Santos, um dos mais importantes do Brasil. Na Ilha de Santo Amaro fica a cidade de Guarujá e alguns cais especializados do Porto de Santos.

Entre as duas ilhas corre o canal fronteiro ao porto e seus cais.

**2. LOCALIZAÇÃO**

O Porto Organizado de Santos está situado no centro do litoral do Estado de São Paulo, ao norte do alinhamento formado pelas coordenadas 24° 02' 03" S e 46° 24' 00" W (Ponta de Itaipu) e 24° 02' 42" S e 46° 17' 24" W (Ponta da Manduba). O Porto possui cais públicos e privados, operando nas duas margens do canal do estuário. Seus acessos constam da carta náutica DHN Nº 1700, Nº 1701 e Nº 1711.

O Pier Privativo - Ageo 1 dos Terminais Ageo está instalado na Ilha Barnabé, portanto, dentro do Porto Organizado de Santos.

Abaixo, imagem aérea com a localização destacada do Pier Privativo - Ageo 1 dos Terminais Ageo. O Anexo IV apresenta o desenho de locação do mesmo.


**GLOSSARY**

**ABTL** – Brazilian Association of Liquid Terminals.

**IMO** - International Maritime Organization.

**ISGOTT** - International Safety Guide for Oil Tankers and Terminals.

**ISPS Code** - International Ship and Port Facility Security.

**1. SANTOS PORT – NAUTIC CHART DHN Nº 1711**

Santos Bay, where starts the access through the access channel to the port, is formed by the estuary of several small rivers, in which are situated two big islands, São Vicente and Santo Amaro, both divided from the continent and among themselves by narrow canals. It has as an east limit the Munduba point and as a west Itaipu point.

In São Vicente Island are located two towns called Santos and São Vicente and Santos Port, one of the most important ports in Brazil. In Santo Amaro Island it is located Guarujá town and some specialized wharfs of Santos port.

Between the two islands runs the frontier canal to the port and its wharfs.

**2. LOCATION**

The Organized Port of Santos is in the center of the coast/ litoral of São Paulo State, to the North of the alignment formed by the coordinates 24° 02' 03" S and 46° 24' 00" W (Itaipu Point) e 24° 02' 42" S and 46° 17' 24" W (Manduba Point). The port has public and private wharfs operating in the two shores of the estuary channel. Its accesses are stated in the Nautical Chart DHN Number 1700, Nº 1701 and Number 1711.

The Private Pier – Ageo 1 from Ageo Terminals is installed in Barnabé Island, therefore, inside the Organized Santos Port.

Below, there is an aerial image highlighting the location of the Private Pier - Ageo 1 from Ageo Terminals. The attachment IV shows the picture of its location.



### 3. BERÇOS E PÍER DE ATRACAÇÃO

Os Terminais Ageo operam com os Cais da Ilha Barnabé, administrado pela *Autoridade Portuária de Santos* (APS), e que são compartilhados por todos os Terminais instalados na Ilha Barnabé, que dispõe de dois berços de atracação do cais acostável, denominados cais Bocaina e cais São Paulo, bem como com o Pier Privativo – Ageo 1, de uso exclusivo, sendo este último objeto do presente Manual. Para informações sobre os Cais Públicos Bocaina e São Paulo, consultar o MANUAL DE INFORMAÇÕES – CAIS PÚBLICOS - BOCAINA/SÃO PAULO, disponível para download em [www.ageoterminais.com.br](http://www.ageoterminais.com.br).

**Nota:** As informações sobre o calado dos berços de atracação devem ser consultadas diretamente no site da Autoridade Portuária de Santos, através do link:

<https://www.portodesantos.com.br/informacoes-operacionais/operacoes-portuarias/calados-operacionais-dos-bercos-de-atracacao/>.

Este é o canal oficial com os dados mais atualizados, conforme informações fornecidas pelas autoridades competentes.

#### PÍER PRIVATIVO – AGEO 1:

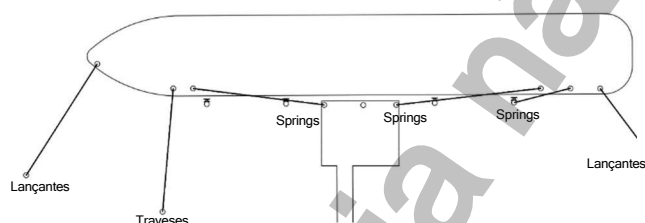
Conforme Resolução DIPRE nº 150.2020 de 26.08.2020 e Resolução DIPRE nº 155.2020 de 01.09.2020

Porte máximo: 80.000 TPB

Operação com Mangotes para Carga/Descarga de Granéis Líquidos

Linhas do PÍER Privativo

- 3 Linhas de Tubulação Aço Carbono DN 16" com até 3 mangotes DN 6";
- 1 Linha de Tubulação Aço Carbono DN 12" com até 3 mangotes DN 6";
- 6 Linhas de Tubulação Aço Inox DN 10" com até 2 mangotes DN 6";



**Dolphin:** Estruturas pontuais de atracação no mar, utilizadas em atracções de navios.

**DAM:** Dolphin de amarração.

**DAT:** Dolphin de atracação.

**Proa:** Em náutica a parte da frente de uma embarcação.

**Popa:** Em náutica a parte posterior da embarcação, oposta à proa.

**Spring:** São os cabos que se dirigem para dentro da proa ou popa, impedindo o movimento do navio para vante ou para ré. (Espringue de Proa / Espringue de popa).

**Lançantes:** São os cabos que disparam para fora, da proa ou da popa, evitando o movimento do navio para vante ou para ré. (Lançante de proa / Lançante de popa).

**Traveses:** São os cabos que formam um ângulo reto (90°) com o plano longitudinal, evitando que o navio se afaste (abra) do cais.

### 3. BERTHS AND MOORING PIER

Ageo Terminals operate with Barnabé Island wharfs, managed by the *Santos Port Authority* (APS), and that are shared with all Terminals installed in Barnabé Island, offers two berths from the mooring wharf, named Bocaina wharfs and São Paulo wharf, and just like Private Pier – Ageo 1, of exclusive use, being this last one subject of this Manual. For information about berths Bocaina and São Paulo, see another Manual (available for download through the site [www.ageoterminais.com.br](http://www.ageoterminais.com.br) – INFORMATION MANUAL – PUBLIC WHARFS – BOCAINA/SÃO PAULO).

**Note:** Information regarding the draft of the berths must be consulted directly on the website of the Port Authority of Santos, via the following link:

<https://www.portodesantos.com.br/informacoes-operacionais/operacoes-portuarias/calados-operacionais-dos-bercos-de-atracacao/>.

This is the official channel with the most up-to-date data, as provided by the competent authorities.

#### PRIVATE PIER – AGEO 1

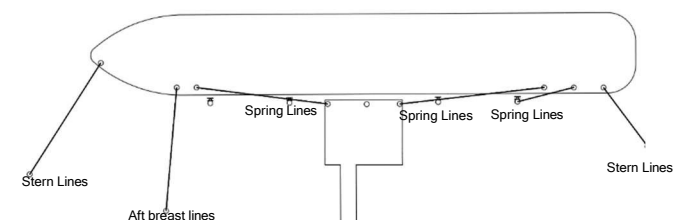
According to DIPRE Resolution No. 150.2020 of 08.26.2020 and DIPRE Resolution No. 155.2020 of 9/1/2020

Deadweight: 80.000 DWT

Operation with Hoses for Loading/Unloading Bulk Liquid

Lines of the Private Pier

- 3 Pipelines in carbon steel DN 16" with up to 3 hoses DN 6";
- 1 Pipeline carbon steel DN 12" with up to 3 hoses DN 6";
- 6 Pipelines stainless steel DN 10" with up to 2 hoses DN 6";



**Dolphin:** Structural points of moorage, used to berth vessels.

**DAM:** Moorage Dolphin.

**DAT:** Berthing Dolphin.

**Fore:** The front part of the embarkation.

**Aft:** The back part of the embarkation, opposite to the fore.

**Sterm spring/ Bow spring:** The cables that are directed inside the aft and fore, avoiding the vessel from moving forward or reverse. (Fore Spring/Aft Spring).

**Sterm line/ Bow line:** The cables that are directed outside the aft and fore, avoiding the vessel from moving forward or reverse.

**Breast line:** The cables that form a right angle (90°) within the longitudinal plan, avoiding the vessel from drifting away.

#### 4. MÁXIMO PORTE

Conforme especificado no item anterior, o máximo porte de navios para o Pier Privativo – Ageo 1 é de 80.000 TPB, profundidade de projeto de - 15 m e calado operacional conforme divulgação oficial atualizada da Autoridade Portuária em documento próprio.

##### 4.1 VELOCIDADE PARA ATRACAÇÃO

A equipe de atracação da praticagem utilizam 10 cm/s ou menos como velocidade padrão para atracação dos navios, independente do porte, pois é a velocidade mais conservadora existente nos padrões.

##### 4.2 LOA (TAMANHO MÁXIMO)

O máximo LOA admitido para navio no Pier é de 230,0 m.

##### 4.3 BOCA MÁXIMA ADMITIDA

Não há limite para Boca.

LIMITAÇÕES DO BERÇO	
Máximo Porte	80.000 tons
Comprimento Máximo (LOA)	230,0 m
Correnteza Transversal	1 Kn
Correnteza Longitudinal	2 Kn
Velocidade de Atracação	0,10 m/s
Energia de Atracação	408,05 KN/m

##### 4.4 CORPO PARALELO MÍNIMO

O corpo paralelo mínimo para navios que atracarão no pier Ageo deve ser de 31 metros.

##### 4.5 UKC

O Terminal Ageo não define UKC mínimo, porém segue os critérios da *Autoridade Portuária de Santos* (APS), que é responsável por aprovar atracação de navios

#### 5. PROCESSO DE TRANSFERÊNCIA DO PRODUTO

A meio-navio um guindaste ou pau-de-carga com capacidade de 5 toneladas deverá estar em condições de içar e conectar o mangote determinado. A tomada de carga de bordo deverá preferencialmente já estar equipada com flange DN 6", padrão ANSI 150 psi.

#### 6. HORA LOCAL

A hora local é três horas atrasadas em relação ao meridiano de Greenwich. De outubro a fevereiro é historicamente usual a adoção de horário de verão, passando o fuso para menos duas horas em relação a Greenwich.

#### 7. PRATICAGEM

A Praticagem no Porto de Santos é obrigatória, em conformidade com as Normas da Autoridade Marítima (NORMAM).

Particularidades poderão ser verificadas com a Capitania dos Portos do Estado de São Paulo.

#### 4. DEADWEIGHT

As it was specified in the item above, the deadweight of the ships to the Private Pier – Ageo 1 is 80.000 DWT, depth of project of - 15 m and operational draught according to the official updated releasing of the Port Authority in its own document.

##### 4.1 MOORING SPEED

The pilotagem berthing team use a speed of 10cm/s or below as a standard for berthing vessel, regardless of vessel Deadweight because this is the more conservative standard.

##### 4.2 MAXIMUM LOA

The maximum acceptable LOA at Pier is 230.0 m.

##### 4.3 MAXIMUM ACCEPTABLE BEAM

There is no limit for BEAM.

BERTH LIMITATIONS	
Deadweight	80,000 tons
Maximum LOA	230.0 m
Transverse Current	1 Kn
Longitudinal Current	2 Kn
Moorings Speed	0.10 m/s
Moorings Power	408.05 KN/m

##### 4.4 THE MINIMUM PARALLEL BODY

The minimum parallel body for vessels that will berth at Pier Ageo must be 31 meters

##### 4.5 UKC

The terminal Ageo does not define minimum UKC, however follows the *Santos Port Authority* (APS) criterias, which is responsible for approve vessels berthing.

#### 5. PROCESS OF PRODUCT TRANSFER

To the amidships a crane or a boom with capacity of 5 tons must be in conditions to hoist and connect determined hose. The manifold valve on board must be preferably equipped with flange DN 6", standard ANSI 150 psi.

#### 6. LOCAL TIME

The local time is three hours later in relation to the Greenwich meridian. From October to February it is historically usual the adoption of the summer savings so the time zone passes to at least two hours in relation to Greenwich.

#### 7. PILOTAGE

Pilotage in Santos Port is mandatory, in accordance to the Norms of Maritime Authority (NORMAM).

Specifics might be verified with the Port Captaincy of the State of São Paulo.

A zona de praticagem obrigatória tem como limites o paralelo de 24°00,55' S na Baía de Santos, e qualquer local de atracação ou desatracação. Os navios podem receber e desembarcar o prático no ponto de coordenadas 24°00,55' S - 046°20,20' W assinalado na carta. A solicitação de prático deve ser feita com antecedência mínima de 2 horas da hora de chegada ou da atracação, por meio da Estação Costeira Santos Rádio (PPS) ou diretamente à Praticagem, pelo canal 16 VHF ou por telefone.

A praticagem é exercida pela empresa Práticos - Serviços de Praticagem do Porto de Santos e Baixada Santista, que fica na Avenida Almirante Saldanha da Gama 64, Ponta da Praia, Santos, telefone 13-3269-4050, endereço eletrônico [www.santospilots.com.br](http://www.santospilots.com.br) e escuta permanente em radiotelefonia VHF, chamada pelo canal 16 e operação no canal 11.

## 8. ESCADA DE ACESSO

O Píer Privativo - Ageo 1 não dispõe de escada de acesso. Assim, a escada de portaló ou prancha do navio deve ser empregada.

A escada portaló ou prancha do navio devem ser posicionadas no máximo a 30 (trinta) graus de um plano horizontal.

## 9. ACESSOS AO PÍER PRIVATIVO – AGEO 1

RODOVIÁRIO - pela rodovia SP 55 - Cônego Domênico Rangoni, altura do Km 251 + 300 m, entrada ao sul, pela estrada particular da *Autoridade Portuária de Santos* (APS)

MARÍTIMO – pelos limites entre a Ponta de Itaipu e a Ponta do Munduba, situadas no litoral do Estado de São Paulo, respectivamente entre as cidades de Praia Grande e Santos.

## 10. TAXAS PORTUÁRIAS

O navio que atracar no Píer Privativo - Ageo 1 dos Terminais Ageo deverá, por meio de seu agente, quitar todas as taxas em sua forma e de acordo com a vigência e condições estabelecidas no endereço eletrônico [www.ageoterminais.com.br](http://www.ageoterminais.com.br), Píer Privativo – Taxas de Atracação.

Demais taxas, como *Custos de Vigia, Manobras de Atracação e Desatracação, Rebocadores e Mudança de Berço*, deverão ser tratadas pelos agentes dos armadores diretamente com os prestadores de serviços destas atividades, não cabendo aos Terminais Ageo qualquer responsabilidade pelos mesmos.

## II. INFORMAÇÕES NÁUTICAS E PORTUÁRIAS

### 11. LASTRO DE CHEGADA E CONDIÇÃO DE TRIM (EQUILÍBRIO)

Todo navio deve chegar ao Terminal com lastro suficiente para manter um trim apropriado e um calado seguro durante as manobras. Durante a transferência do produto o equilíbrio deve ser mantido, permanecendo o navio pronto para desatracar a qualquer momento.

The pilotage area mandatory has as limits the parallel of 24°00,55' S in Santos bay, and any mooring and unmooring place. Ships in which piloting is mandatory might receive and disembark the pilot in the point of coordinates 24°00,55' S - 046°20,20' W marked in the chart. The solicitation to the pilot must be done within a minimum of 2 hours before the arrival or moored, by the Coast Station Santos Radio (PPS) or directly to the Pilotage, by channel 16 VHF or by telephone.

Pilotage is practiced by the company Práticos - Serviços de Praticagem do Porto de Santos e Baixada Santista, that is located at 64 Almirante Saldanha da Gama Avenue, Ponta da Praia, Santos, telephones 13-3269-4050, in the site [www.santospilots.com.br](http://www.santospilots.com.br) and permanent listening in radiotelephone VHF, call by channel 16 and operation by channel 11.

## 8. ACCESS GANGWAY

The Private Pier - Ageo 1 does not offer an access ladder. Though, an accommodation ladder or a gangway must be used.

The accommodation ladder or gangway must be positioned at a maximum of 30 (thirty) degrees from the horizontal plan.

## 9. ACCESSES TO THE PRIVATE PIER – AGEO 1

ROAD ACCESS – by road SP 55 – Cônego Domênico Rangoni, approximately Km 251 + 300 m, entrance to the south, by private road of *Santos Port Authority* (APS).

MARITIME ACCESS- by limits between Itaipu Point and Munduba Point, situated in the coast of São Paulo State, respectively between Praia Grande and Santos towns.

## 10. PORT FEES

The ship that moors in the Private Pier – Ageo 1 from Ageo Terminals must, by its agent, pay off all the fees in its form and in accordance with the term and conditions established in the site [www.ageoterminais.com.br](http://www.ageoterminais.com.br), Private Pier – Mooring fees.

Other fees, like *Surveillance Costs, Mooring and Unmooring Maneuvers, Tugs and Berth Changes*, must be treated by agents of the shipowners directly with the service provider of these activities, and it is not up to Ageo Terminals any responsibility to those fees.

## II. NAUTICAL AND PORT INFORMATION

### 11. ARRIVAL BALLAST AND TRIM CONDITION (BALANCE)

All vessels must arrive to the Terminal with the sufficient ballast to keep an appropriate trim and a safe draught during the maneuvers. During the product transfer the balance must be kept, making the vessel ready to unmoor at any moment.

Caso o navio esteja atracado na posição de bombordo, o lastro deve ser direcionado para boreste (oposto de bombordo). Assim como se estiver atracado para boreste o lastro deve ser direcionado para bombordo.

## 12. NAVIO INADEQUADO/ VETTING DE NAVIO

Os Terminais Ageo se reservam o direito de recusar a atracação de qualquer navio considerado inadequado ou que não satisfaça as condições de segurança, amarração, ou que apresente qualquer circunstância que venha criar risco para o seu patrimônio, o que engloba pessoal, equipamentos e meio ambiente. Para tanto os Terminais Ageo somente acatarão nomeação oficial de um navio sempre após a análise do *INTERTANKO'S STANDARD TANKER*

*VOYAGE CHARTERING QUESTIONNAIRE 1988 (Version 3)*, formulário que deverá obrigatoriamente enviado/ apresentado pelo Agente do armador com pelo menos 5 (cinco) dias úteis de antecedência da data programada de sua atracação.

Serão analisados todos os pontos referentes ao item 2 *Certificação* do *INTERTANKO'S STANDARD TANKER CHARTERING QUESTIONNAIRE 88 (Q88)*, de forma a garantir a validade dos certificados antes da atracação.

O terminal ainda continuará analisando os padrões dos navios em consonância com os requerimentos internacionais e nacionais e pode, a qualquer tempo, recusar operar com navios que não atendam os requisitos do ISGOTT e demais normas aplicáveis.

## 13. PROCEDIMENTOS ANTES DA CHEGADA

Todos os tratamentos antes da chegada passam necessariamente pelo agente, que deverá obrigatoriamente atender todas as exigências das Autoridades Governamentais, Portuárias, Aduaneiras, Sanitárias ou qualquer outra que seja exigida para a livre entrada em águas territoriais brasileiras, excetuando aquela prevista no item 12 – Navio Inadequado.

O terminal enviará com antecedência o formulário Prévio de operações, deverá ser preenchido e enviado ao terminal antes da sua atracação.

## 14. DEMANDA E AUXÍLIOS À NAVEGAÇÃO

### PORTO DE SANTOS - Carta 1711

A Baía de Santos, onde começa o canal de acesso ao Porto de Santos, é formada pelo estuário de vários pequenos rios, no qual estão situadas duas grandes ilhas, as de São Vicente e de Santo Amaro, ambas separadas do continente e entre si por estreitos canais. Tem como limite leste a ponta de Munduba e como limite oeste a ponta Itaipu.

Na Ilha de São Vicente localizam-se as cidades de Santos e São Vicente e o porto de Santos, um dos mais importantes do Brasil. Na Ilha de Santo Amaro fica a cidade de Guarujá e alguns terminais especializados do Porto de Santos.

Entre as duas ilhas corre o canal fronteiro ao porto e seus terminais.

If the vessel is moored in the port side, the ballast must be directed to starboard (opposite of port). Just as if it is moored in starboard side, the ballast must be directed to port.

## 12. SUBSTANDARDS VESSEL / VETTING OF SHIP

Ageo Terminals reserve the right to refuse the mooring of any vessel considered inappropriate or that does not satisfy the safety conditions, mooring, or that presents any circumstance that can cause risk, the one that englobe personal, equipment and environment Therefore Ageo Terminals only obey official nomination from a vessel always right after the analysis of the *INTERTANKO'S STANDARD TANKER*

*VOYAGE CHARTERING QUESTIONNAIRE 1988 (Version 3)*, form that must be sent and presented by the shipowners' agent within at least 5 (five) working days in advance from the programmed day of its mooring.

All the points regarding the item 2 *Certification* of *INTERTANKO'S STANDARD TANKER CHARTERING QUESTIONNAIRE 88 (Q88)* will be analysed, in order to ensure de validity of the certificates before the mooring.

The terminal will continue analysing all required ship's standards in accordance with all international and national requirements and, it may, any time, refuse to operate with ships that not comply with all ISGOTT and any other applicable norms.

## 13. PROCEDURES BEFORE ARRIVAL

All treatments before the arrival become necessary by the Agent, who must attend all the demands from the Government Authorities, Port, Customs, Sanitary or any other that may be required to the free entrance in Brazilian territory waters, executing that required in the item 12 – Inappropriate Vessel.

The terminal will send the Prior operations form in advance, it must be filled out and sent to the terminal before its docking.

## 14. DEMAND AND ASSISTANCE TO NAVIGATION

### SANTOS PORT – Chart 1711

Santos Bay, where starts the access channel to Santos Port, is formed by the estuary of several small rivers, in which are situated two big islands, São Vicente and Santo Amaro, both separated by the continent and among themselves by narrow channels. Santos has as east limit Munduba point and as West limit Itaipu point.

In São Vicente Island are located Santos and São Vicente towns and Santos port, one of the most important ports of Brazil. In Santo Amaro Island is Guaruja town and some specialized terminals of Santos Port.

Between the two islands runs a frontier channel to the port and its terminals.

**RECONHECIMENTO E DEMANDA - Carta 1711**

O navegante procedente de leste deve reconhecer inicialmente a Ilha de Alcatrazes e depois a Laje de Santos e a Ilha da Moela, tendo atenção à possível dificuldade para identificar esta última ilha, que se confunde com a costa quando vista de determinados setores. Vindo do Sul, os primeiros pontos a reconhecer são a Ilha Queimada Grande e a Laje de Santos. Identificados os pontos de aterragem o posicionamento do navio é facilitado pelos faróis existentes em todas as ilhas e a demanda da baía pode ser feita com facilidades evitando apenas a navegação nas proximidades da Ilha de Alcatrazes, da Laje de Santos, do Parcel dos Reis e da Laje Pedro II. Deve ser dada atenção também, ao grande número de barcos pesqueiros operando na área, em especial entre a Ilha Queimada Grande e a Laje da Conceição e entre a Ilha da Moela e a Laje de Santos.

As elevações das pontas Munduba, a leste, e Itaipu, a oeste, e o contorno, sinuoso da baía, além das ilhas de suas proximidades. Também, facilitam a terragem pelo radar. Vindo de alto-mar, o radiofarol Moela é um importante auxílio e a estação de referência DGPS que utiliza a portadora deste radiofarol aumenta a precisão da aterragem, para quem navega pelo GPS.

**Carta 1701**

A demanda dos fundeadouros externos e do local de embarque de práctico não apresenta dificuldades, respeitadas as normas de tráfego e permanência no porto e dada especial atenção ao grande número de navios em movimento e fundeados. O acesso ao porto de Santos e seus cais é feita por um canal onde há 4 trechos dragados, denominados por trechos I, II, III e IV cujos calados máximos de operação no canal de navegação são as seguintes:

**Trecho I:** Da Barra até Entrepasto de Pesca, com 13,20 m;

**Trecho II:** Entrepasto de Pesca à Torre Grande, com 13,20 m;

**Trecho III:** Torre Grande até Armazém 06, com 13,20 m;

**Trecho IV:** Armazém 06 até o final da Alemoa 02, com 13,20 m;

**Trecho V:** Alemoa 02 até final trecho IV, com 11,20 m.

Como as profundidades das seções do canal sofrem alterações, é importante observar as informações sobre estas alterações, divulgadas pela Autoridade Portuária.

**PONTOS CARACTERÍSTICOS**

Os seguintes pontos característicos, descritos de leste para oeste, facilitam a navegação e o fundeio na baía de Santos.

**Carta 1701**

**Morro da Barra** - (24° 00,9' S - 46° 18,9'W) - no extremo oeste da Ilha de Santo Amaro, com vegetação escura e 330 m de altitude.

**Ilha das Palmas** - Junto à costa oeste da Ilha de Santo Amaro, rochosa, de cor esbranquiçada e com edificações na sua parte superior. Nela está localizado o **farolete Ilha das Palmas** (3292), uma torre cilíndrica de concreto armado sobre a Laje de uma casa, encarnada, com 4 m de altura e luz de lampejo encarnado na altitude de 18m com alcance de 5M.

**Ilha Porchat** - Ponta elevada a leste da Barra de São Vicente, com 110m de altitude. É toda urbanizada e caracteriza o extremo oeste das praias da cidade de Santos.

**Morro do Itaipu** - na ponta Itaipu, extremo oeste da baía, com 184 m de altitude. É urbanizado e tem uma torre notável no seu cume.

**RECOGNITION AND DEMAND - Chart 1711**

The navigator proceeding from east must initially recognize the Alcatrazes island, and after Santos shoal and Moela Island. Having attention to the possible difficulty to identify that last island, that confuses with the coast when observed from different sectors. Coming from South, the first points to recognize are the Queimada Grande Island and Santos shoal. Identifying the landfall, the vessel's position is facilitated by the lights existing in all the islands and the demand of the bay can easily be made avoiding only navigation around Alcatrazes Island, Santos shoal, Parcel dos Reis and Pedro II Shoal. It also must be given attention to the great number of fishing boats operating in the area, in special between Queimada Grande Island and Conceição Shoal and between Moela Island and Santos shoal.

The elevations of Munduba points, to the east, and Itaipu, to the west, and the outline, sinuous of the bay, besides the islands and its proximities. Also make it easy landfall by the radar. Coming from the deep sea, the radio beacon Moela is an important help and the reference station DGPS that uses the portable of this radio lighthouse raises the precision of grounding to whom navigates by GPS.

**Chart 1701**

The demand of external anchorage and a place to the pilots to embark that does not present difficulties, respecting the traffic norms and the laytime in the port giving special attention to the great number of ships in movement and anchorage. The access to Santos Port and its wharfs is through a channel where there are 4 dredged sections, named sections I, II, III and IV, whose maximum draught for operation in the navigation channel are the following:

**Section I:** From Barra to Entrepasto de Pesca, with 13.20 m;

**Section II:** From Entrepasto de Pesca to Torre Grande, with 13.20 m;

**Section III:** From Torre Grande to Armazém 06, with 13.20 m;

**Section IV:** From Armazém 06 to end of Alemoa 02, with 13.20 m;

**Section V:** From Alemoa 02 to end of Section IV, with 11.20 m;

As the depths of the sections of the channel can change, it is important to note the information about these changes, published by Port Authority.

**CHARACTERISTIC POINTS**

The following characteristics, outlined from East to West make it easy the navigation and the anchorage of Santos Bay.

**Chart 1701**

**Morro da Barra** - (24° 00,9' S - 46° 18,9'W) - in the extreme West of Santo Amaro Island, with dark vegetation and 330 m high.

**Palmas Island** - Attached with the West coast of Santo Amaro Island, rocky, whitened and with buildings in its upper part. On it is located the **farolete Palmas Island** (3292) a cylindrical tower of reinforced concrete on a shoal of a house, red, with 4 m height and a red flash light in the height of 18m with 5M reach.

**Porchat Island** - Elevated Point to the East of Bar of São Vicente, with 110m height. It is all urbanized and characterizes the extreme West of the beaches from Santos town.

**Morro do Itaipu** - in Itaipu point, extreme West of the Bay, with 184 m height. It is urbanized and has a remarkable tower at its peak.

**Alinhamento A do canal de acesso** - Constituído pelos faróis **Praia do Boqueirão n°1** (anterior) (3296), uma torre cilíndrica de concreto armado isolado na superfície do mar, branca com uma faixa horizontal encarnada, com 7 m de altura e luz rápida branca com na altitude de 8m com alcance de 10 m; e **Ponta da Praia n° 2** (posterior) (3300), uma torre quadrangular de concreto armado com faixas horizontais encarnadas e brancas, na praia do Boqueirão, com 17 m de altura e luz isofásica branca na altitude de 17 m com alcance de 11 m. Este alinhamento B; à noite sua utilização é prejudicada pelas luzes dos edifícios situados ao fundo. O farol Boqueirão n° 1 (anterior) está equipado com racon código Morse N com alcance de 19 m.

**Alinhamento C do canal de acesso** - Constituído pelos faróis **Rio do Meio n° 5** (anterior) (3312) e **Rio do Meio n° 6** (posterior) (3316), duas torres quadrangulares de concreto armado com faixas horizontais encarnadas e brancas. Os 2 faróis ficam na ilha de Santo Amaro, junto à foz do rio do Meio: o anterior com 7 m de altura e luz rápida branca na altitude de 8 m com alcance de 11 m. Este alinhamento define o trecho final da Seção A do canal.

## 15. CARTAS E PUBLICAÇÕES NÁUTICAS

A DHN (Marinha) publica as seguintes cartas náuticas e informações que dizem respeito à navegação na região:

Cartas DHN N°s 1700, 1701 e 1711

## 16. PERIGOS E EMPECILHOS À NAVEGAÇÃO

Na Baía de Santos, os perigos à navegação estão situados em distâncias inferiores a 0,3 m das margens, havendo inúmeras lajes e pedras submersas ou descobertas.

Ao longo do canal de acesso ao Porto e aos cais deve haver especial atenção às profundidades das margens do canal dragado de Piaçaguera, que são abaixo de 2,00 m.

## 17. FUNDEADOUROS

### Fundeadoiro n° 1

Destinado aos navios de Guerra.

Área entre as seguintes coordenadas geográficas:

- Lat: 23° 59' 24" S; Long: 46° 20' 12" W.
- Lat: 23° 59' 24" S; Long: 46° 20' 48" W.
- Lat: 24° 00' 00" S; Long: 46° 20' 48" W.
- Lat: 24° 00' 00" S; Long: 46° 20' 24" W.

### Fundeadoiro n° 2

Destinado aos navios que necessitem efetuar inspeção sanitária ou desembarque (desembarque e embarque de tripulantes, oficinas e materiais), com tempo de permanência não superior a 03 (três) horas.

Área entre as seguintes coordenadas geográficas:

- Lat: 24° 00' 45" S; Long: 46° 20' 10" W.
- Lat: 24° 00' 45" S; Long: 46° 19' 42" W.
- Lat: 24° 01' 30" S; Long: 46° 20' 30" W.
- Lat: 24° 01' 30" S; Long: 46° 19' 42" W.

### Fundeadoiro n° 3

Destinado aos navios com programação definida de atracação para as próximas 24 (vinte e quatro) horas.

Área entre as seguintes coordenadas geográficas:

- Lat: 24° 03' 00" S; Long: 46° 20' 48" W.
- Lat: 24° 06' 00" S; Long: 46° 22' 09" W.
- Lat: 24° 06' 00" S; Long: 46° 18' 36" W.
- Lat: 24° 05' 18" S; Long: 46° 18' 36" W.

**Leading Light A from access channel** – Composed of the lighthouses **Praia do Boqueirão n°1** (front) (3296), a cylindrical reinforced concrete tower isolated on the sea surface, white with a horizontal red stripe, 7 m high and with a fast white light at an altitude of 8 m with a range of 10 m; and **Ponta da Praia n° 2** (rear) (3300), a quadrangular reinforced concrete tower with horizontal red and white stripes, on Boqueirão beach, 17 m high and with a white isophase light at an altitude of 17 m with a range of 11 m. This alignment B; at night its use is hampered by the lights of the buildings located in the background. The Boqueirão n° 1 lighthouse (front) is equipped with a Morse code N radio with a range of 19 m.

**Leading Light C of the access channel** – Formed by beacons **Rio do Meio number 5** (previous) (3312) and **Rio do Meio number 6** (posterior) (3316), two squared towers of reinforced concrete with horizontal red and white band. The 2 beacons are in Santo Amaro Island, together with the mouth of Rio do Meio: the previous with 7 m height and fast white light in the 8 m height with reach of 11 m. This lining defines the final passage of Section A from channel.

## 15. CHARTS AND NAUTICAL PUBLICATIONS.

The DHN (Navy) publishes the following nautical charts and information that talk about navigation in the region:

DHN Chart numbers 1700, 1701 e 1711

## 16. DANGERS AND IMPEDIMENTS TO NAVIGATION

In Santos bay, the dangers to navigation are situated in inferior distances to 0,3m from the shores, having several shoals and stones submerged or uncovered.

Throughout the Access Channel to the Port and to the wharfs there must be special attention to the depths of the shores of the dredged channel Piaçaguera, that are under 2 m.

## 17. ANCHORAGE AREAS

### Anchorage number 1

Destined to the Warships.

Area between the following geographical coordinates:

- Lat: 23° 59' 24" S; Long: 46° 20' 12" W.
- Lat: 23° 59' 24" S; Long: 46° 20' 48" W.
- Lat: 24° 00' 00" S; Long: 46° 20' 48" W.
- Lat: 24° 00' 00" S; Long: 46° 20' 24" W.

### Anchorage number 2

Destined to the ships that need to perform sanitary inspection or customs clearance (disembark and embark of crew, repair shop e materials), with the laytime not superior to 03 (three) hours.

Area between the following geographical coordinates:

- Lat: 24° 00' 45" S; Long: 46° 20' 10" W.
- Lat: 24° 00' 45" S; Long: 46° 19' 42" W.
- Lat: 24° 01' 30" S; Long: 46° 20' 30" W.
- Lat: 24° 01' 30" S; Long: 46° 19' 42" W.

### Anchorage number 3

Destined to the ships with definite schedule of mooring to the next 24 (twenty-four) hours.

Area between the following geographical coordinates:

- Lat: 24° 03' 00" S; Long: 46° 20' 48" W.
- Lat: 24° 06' 00" S; Long: 46° 22' 09" W.

**Fundeadoiro nº 4**

Destinado aos navios com programação de atracação para o Porto de Santos, porém, sem definição de dia e hora.

Área entre as seguintes coordenadas geográficas:

- a) Lat: 24º 06' 00" S; Long: 46º 22' 06" W.
- b) Lat: 24º 06' 00" S; Long: 46º 18' 36" W.
- c) Lat: 24º 05' 18" S; Long: 46º 18' 36" W.
- d) Lat: 24º 05' 18" S; Long: 46º 15' 00" W.
- e) Lat: 24º 10' 00" S; Long: 46º 15' 00" W.
- f) Lat: 24º 10' 00" S; Long: 46º 19' 24" W.

**Fundeadoiro nº 5**

Destinado aos navios ainda sem programação para o Porto de Santos.

Área entre as seguintes coordenadas geográficas:

- a) Lat: 24º 10' 00" S; Long: 46º 19' 24" W.
- b) Lat: 24º 10' 00" S; Long: 46º 15' 00" W.
- c) Lat: 24º 05' 18" S; Long: 46º 15' 00" W.
- d) Lat: 24º 05' 18" S; Long: 46º 10' 00" W.
- e) Lat: 24º 15' 00" S; Long: 46º 10' 00" W.
- f) Lat: 24º 15' 00" S; Long: 46º 19' 24" W.

**Fundeadoiro nº 6**

Destinado aos navios de quarentena.

Área entre as seguintes coordenadas geográficas:

- a) Lat: 24º 05' 00" S; Long: 46º 24' 27" W.
- b) Lat: 24º 05' 00" S; Long: 46º 22' 45" W.
- c) Lat: 24º 07' 12" S; Long: 46º 25' 27" W.
- d) Lat: 24º 07' 12" S; Long: 46º 23' 42" W.

**18. ESTADIA**

O início da estadia no Pier Privativo – Ageo 1 é caracterizado pela primeira amarração no primeiro cabeço do PÍER e o término pelo último desengate do cabeço do PÍER. O regramento completo das condições e cobrança das estadias e suas tabelas estão disponíveis no endereço eletrônico: [www.ageoterminals.com.br](http://www.ageoterminals.com.br), Pier Privativo – Taxas de Atracação.

**19. SOBREESTADIA**

Será considerada em sobreestadia o navio que por qualquer motivo ultrapasse em 20% ou mais do período originalmente previsto e avençado no (**key meeting**) de bordo para o término de suas operações. O regramento completo das condições e cobrança das estadias e suas tabelas estão disponíveis no endereço eletrônico: [www.ageoterminals.com.br](http://www.ageoterminals.com.br), Pier Privativo – Taxas de Atracação.

**20. BERÇO DE ESPERA E PRONTIDÃO PARA REMANEJAMENTO NO CAIS**

Eventualmente os Terminais Ageo poderão apresentar aos operadores portuários, agentes marítimos e armadores a possibilidade de uso de seu Pier Privativo - Ageo 1 para uso no regime de layby berth (disponibilidade eventual de atracação não operacional), mediante prévia negociação técnica/ comercial.

**21. ORDEM DE ATRACAÇÃO**

“Os Terminais Ageo, em circunstâncias normais, carregarão/ descarregarão, conforme o caso, os navios na ordem cronológica de chegada ao seu Pier Privativo Ageo 1, ficando desde já os Terminais Ageo autorizados a alterar essa ordem, sem aviso prévio em casos que julgar necessário, bem como em caso de força maior, instruções da Receita Federal, Autoridades Portuárias ou outras, ou ainda, por razões de segurança ou falta de documentação adequada para assegurar a operação adequada do Terminal”

**Anchorage number 4**

Destined to the ships with the mooring scheduled to Santos Port, but without definition of day and hour.

Area between the following geographical coordinates:

- a) Lat: 24º 06' 00" S; Long: 46º 22' 06" W.
- b) Lat: 24º 06' 00" S; Long: 46º 18' 36" W.
- c) Lat: 24º 05' 18" S; Long: 46º 18' 36" W.
- d) Lat: 24º 05' 18" S; Long: 46º 15' 00" W.
- e) Lat: 24º 10' 00" S; Long: 46º 15' 00" W.
- f) Lat: 24º 10' 00" S; Long: 46º 19' 24" W.

**Anchorage number 5**

Destined to the ships still without any schedule to Santos Port.

Area between the following geographical coordinates:

- a) Lat: 24º 10' 00" S; Long: 46º 19' 24" W.
- b) Lat: 24º 10' 00" S; Long: 46º 15' 00" W.
- c) Lat: 24º 05' 18" S; Long: 46º 15' 00" W.
- d) Lat: 24º 05' 18" S; Long: 46º 10' 00" W.
- e) Lat: 24º 15' 00" S; Long: 46º 10' 00" W.
- f) Lat: 24º 15' 00" S; Long: 46º 19' 24" W.

**Anchorage number 6**

Destined to the ships of quarantine.

Area between the following geographical coordinates:

- a) Lat: 24º 05' 00" S; Long: 46º 24' 27" W.
- b) Lat: 24º 05' 00" S; Long: 46º 22' 45" W.
- c) Lat: 24º 07' 12" S; Long: 46º 25' 27" W.
- d) Lat: 24º 07' 12" S; Long: 46º 23' 42" W.

**18. LAYTIME**

The beginning of the laytime in the Private Pier – Ageo 1 is characterized by the first moorage in the first bitt of the PIER and the ending by the last uncoupling from the bitt of the PIER. All the rules/ regiment of the conditions and charges of the laytime and its tables are available in the site: [www.ageoterminals.com.br](http://www.ageoterminals.com.br), Private Pier – Mooring Fees.

**19. DEMURRAGE**

It will be considered demurrage of the ship that by any reason exceeds in 20% or more the period originally predicted and consigned in the (**key meeting**) on board to the end of its operations. All the rules of the conditions and charges of laytime and its spreadsheets are available in the site [www.ageoterminals.com.br](http://www.ageoterminals.com.br), Private Pier – Mooring Fees.

**20. LAYBY BERTH & STANBY SHIFTING SHORE**

Eventually Ageo Terminals may present port operators, maritime agents and shipowners, the possibility of using its Private Pier - Ageo1 to use in system of layby berth (eventual availability of non-operational mooring), by the way of previous technical and commercial negotiation.

**21. MOORING ORDER**

“Ageo Terminals, in normal circumstances, will load and unload, according to the case, the vessels in the chronological order from arrival to its Private Pier Ageo 1, and being from now on authorized by Ageo Terminals to alter this order, without previous warning when necessary, as well as in case of Force Majeure, Federal Revenue instructions, Port Authorities and others, or yet, by safety reasons or lack of proper documentation to assure the proper terminal operation”

## 22. FAINA DE AMARRAÇÃO

As fainas de amarração são de responsabilidade do comandante do navio e serão sempre executadas mediante assessoria do práctico e ordem do comandante, que deverá seguir os esquemas de amarração estabelecidos e conforme orientação dos amarradores do Terminal.

O navio deverá ficar amarrado à plena satisfação de seu próprio comandante e do Terminal.

O navio não será amarrado quando não atender os requisitos mínimos que o práctico considerar, como fatores de segurança.

Fica terminantemente proibido que qualquer cabo posicionado entre terra e bordo perca sua amarração, deixando o cabo no estado solecado.

Qualquer amarra em estado solecado, o terminal poderá paralisar as operações sem ônus ao terminal e qualquer custo adicionais será encaminhado ao Armador do navio atracado.

## 23. CONEXÃO/ DESCONEÇÃO DE MANGOTES

As conexões e desconexões de mangotes serão feitas pelos operadores dos Terminais Ageo, com o auxílio do pau-de-carga ou guindaste de bordo.

Não é permitido que o guindaste fique suportando o mangote durante transferência do produto.

## 24. REQUISITOS PARA BOA AMARRAÇÃO

Os princípios abaixo devem, tanto possível, ser seguidos para que se obtenha uma amarração segura.

- A CONFIGURAÇÃO DA AMARRAÇÃO deve ser simétrica em relação ao ponto central do navio, de modo a garantir uma distribuição equilibrada da carga entre os diversos cabos nas diversas condições de vento e corrente;
- O ÂNGULO VERTICAL entre os cabos de amarração e a plataforma do PIER não deve exceder 30°;
- O COMPRIMENTO ótimo dos cabos de amarração é aquele que garanta, com navio descarregado, ângulos verticais com a plataforma inferiores a 30°;
- CABOS ADJACENTES que exerçam a mesma função devem ter a mesma bitola e devem ser constituídos do mesmo material;
- CHICOTES SINTÉTICOS, em cabos de arame adjacentes e exerçam a mesma função, devem ser do mesmo tipo e ter o mesmo comprimento;
- OS TRAVESES devem ser posicionados o mais próximo possível dos pontos extremos do navio e o ângulo horizontal, que formam com a perpendicular ao eixo longitudinal do navio, não deverá exceder 30°;
- OS ESPRINGUES devem ser tão paralelos quanto possível ao eixo longitudinal do navio, junto ao costado;
- Medidas adicionais de segurança deverão ser tomadas na impossibilidade do cumprimento de qualquer um dos itens acima, ou sempre que julgado necessário.

Como já explicitado os cabos de amarração devem ser mantidos tesados, de modo que o navio não se movimente no berço além do mínimo necessário, evitando-se riscos de rompimento no mangotes e derrame.

Conforme Resolução DIPRE 150.2020 (SPA) e estrutura de amarração do Pier I, esta deve ser feita da seguinte forma:

LOA < 200 = 3 lançantes, 2 traveses e 2 espringues  
 200 ≤ LOA < 300 = 4 lançantes, 2 espringues e 2 espringues

## 22. MOORING

Moorings is the captain's responsibility and will always be executed by way of the help of the pilot and orders of the captain, that must follow the tying schemes established and according to orientation of the dock workers of the Terminal.

The vessel must be tied to full satisfaction of its own captain and the Terminal.

The vessel will not be tied when it does not attend to minimum requests that the pilot consider, as safety factors.

It is strictly prohibited that any cable positioned between land and ship lose its moorage, leaving the cable loosened up.

If any moorage is loosened up, the terminal can paralyze the operations with no onus (loss) to the terminal and any additional costs will be forwarded to the shipowners.

## 23. CONNECTION AND DISCONNECTION OF THE HOSES.

The connections and disconnections of hoses will be made by the Ageo Terminals operators, with the help of a crane.

It is not allowed for the crane to carry a hose during the transference of product.

## 24. REQUIREMENTS TO A GOOD MOORING

The requirements below must, as possible, be followed to obtain a safe moorage.

- THE CONFIGURATION OF THE MOORING must be symmetric in relation to the central point of the vessel, so to ensure a balanced distribution of cargo among the several cables in different wind and currents conditions;
- THE VERTICAL ANGLE between the mooring cables and the PIER platform must not exceed 30°;
- THE LENGHT the greatest of the mooring cables is the one that guarantees, with the unloaded vessel, vertical angles with the platform inferior to 30°;
- ADJACENT CABLES that exerts the same function must have the same gauge and must be made with the same material;
- SYNTHETIC ROPES, adjacent wire cables and exert the same function, must be the same type and have the same length;
- THE BREAST LINES must be positioned closest possible of the extreme points of the vessel and the horizontal angle, that form with the perpendicular to the longitudinal axis from the vessel, it must not exceed 30°;
- THE SPRING LINES must be parallel as possible to the longitudinal axis from the vessel, alongside the coast;
- Additional safety measurements must be taken if the impossibility of the accomplishment to any items above or whenever it is necessary.

As it was already explained the mooring lines must be kept stiffened, so that the vessel does not move along the berth beyond the minimum necessary, avoiding risks of disruption in the hoses and leakage.

According to DIPRE Resolution 150.2020 (SPA) and mooring structure of Pier I, this must be done as follows:

LOA < 200 = 3 stern line/ bow line, 2 breast line e 2 stern spring/  
 bow spring  
 200 ≤ LOA < 300 = 4 stern line/ bow line, 2 stern spring/ bow spring  
 e 2 stern spring/ bow spring

**25. PROCEDIMENTO DURANTE A TRANSFERÊNCIA DO PRODUTO**

- A carga/descarga é realizada por meio das linhas de tubulação anteriormente mencionadas, adequadas para o produto especificado, após terem sido rigorosamente verificadas as conexões;
- Os navios devem permanecer com o seu sistema de propulsão em prontidão durante toda a operação, de modo a estarem aptos a desatracar, clareando o berço, por ocasião de qualquer emergência;
- Os navios que possuem bombas de deslocamento positivo devem informar no ato da atracação, antes de iniciar a transferência de produtos,
- As tomadas de carga do navio que não estiverem operando devem ficar devidamente flangeadas;
- A descarga ou transferência do produto não será iniciada sem a permissão e entendimento entre o navio, firma inspetora e o Terminal;
- As máximas pressão e vazão estabelecidas pelo navio, de acordo com suas possibilidades e características, deverão ser mantidas durante a transferência caso sua característica operacional seja menor que a capacidade do Terminal;
- Todos os embarques para os tanques de bordo serão monitorados durante todo o período de operação.
- O navio deverá manter um homem a tomada de carga e cabos de amarração, a fim de estabelecer contato com a equipe do Terminal sempre que necessário;
- As tomadas de carga deverão estar equipadas com flanges de diâmetro previamente acordados com o Terminal.
- O material de combate a incêndio deve estar pronto para qualquer emergência, incluindo a conexão internacional Shore Fire Connection, bem como a rede de incêndio, que deve estar sempre pressurizada.

**26. PERÍODO DE AMARRAÇÃO E CONEXÃO**

24 horas por dia, após o NOR.

**25. PROCEDURE DURING THE PRODUCT TRANSFERRING**

- The loading and unloading is done by the pipelines before mentioned above suitable for specific product, after being rigorously verified its connections;
- Ships must remain with its propulsion system in readiness during all operation, so to be apt to unmoor, clearing berth, at any emergency occasion;
- The Ships equipped with positive displacement pumps must inform the Terminal before the transference of products start.
- The cargo outlets from the ship that are not operating must be properly flanged;
- The discharge or transferring of the product shall not begin without the permission and acquaintance among the ship, inspection office and the Terminal;
- The maxims pressure and output established by the ship, according with its possibility and characteristics, must be maintained during the transferring in case its operational characteristics is lower than the capacity of the Terminal;
- All the embarks to the board tanks will be monitored during the whole operation time.
- The ship must maintain a man observing the cargo outlet and mooring lines, to establish contact with the Terminal crew whenever it is;
- The load call/takings must be equipped with flanges of diameter previously agreed with the Terminal;
- The fire brigade must be ready to any emergency, including International Shore Fire Connection, as well as the fire net, that must be always pressurized.

**26. MOORING TIME AND CONNECTION**

24 hours a day, after the NOR.

**27. PERÍODO PARA CARGA E DESCARGA**

Uma vez atracado, o Terminal atenderá o navio a qualquer hora do dia ou da noite, incluindo domingos e feriados, exceto em casos de força maior, razões de segurança, greve, instruções das autoridades, ou instruções ao contrário da proprietária do produto.

**28. FAINA DE DESAMARRAÇÃO**

- Após o término da operação, mesmo que seja à noite, o mangote deverá ser desconectado, de acordo com a avaliação do navio em comum acordo com o Terminal;

- Em seguida, conforme orientação do práctico, será passado um cabo de reboque do navio para o rebocador. Com a liberação final, o navio fica pronto para iniciar a desamarração e desatracar, sempre sob orientação do práctico;

- O práctico, de acordo com as condições de vento e da corrente, prossegue a determinar a largada das diversas espias que serão recolhidas a bordo;

- Ao ser desencapelada a última espia de amarração, é iniciada a manobra de desatracação com o afastamento do navio, conforme o critério estabelecido pelo práctico.

**29. ROTATIVIDADE**

Os comandantes são solicitados a cooperar com o representante do Terminal no sentido de minimizar a estadia do navio. Qualquer anormalidade que venha a causar atraso deve ser reportada ao Terminal e ao navio, caso a origem seja inerente ao Terminal, para que sejam tomadas as medidas necessárias.

**30. SOCORRO NA ÁREA FLUVIAL E MARÍTIMA**

É acionado o PIE - Plano Integrado de Emergência da ABTL. Também poderá ser acionada a Autoridade Portuária de Santos (APS) que conta com estrutura para atuação em situações emergenciais, inclusive Plano de Auxílio Mútuo.

**31. RÁDIO VHF**

Imediatamente à acessibilidade terra/bordo o Terminal entregará ao Navio um transceptor, intrinsecamente seguro, através do qual, no canal 1, deverão ser mantidas as comunicações pelo Navio com o Terminal, até a conclusão da operação e devolução do transceptor.

**32. VAZÃO DE TRANSFERÊNCIA**

De acordo com as características de cada Linha de Tubulação e estabelecidas formalmente a cada operação entre Terminal e Navio.

**27. LOADING AND UNLOADING PERIOD**

Once moored, the Terminal will cater the ship at any hour day/night, including Sundays and holidays, except Force Majeure, safety reasons, strike, instructions of authorities or instructions contrary to the owner of the product.

**28. UNMOORING**

- After ending of operation, even it is night, hose must be disconnected, according to the ship evaluation in common agreement with the Terminal;

- Later, according to the pilot's orientation, it will be passed a tow cable from the ship to the towboat. With the final liberation, the ship is ready to begin the unmooring under the pilot's orientation;

- The pilot according to the wind conditions and the current, proceeds to determine the start the several mooring lines that will be gathered on board;

- When the last mooring line is unrigged, the mooring maneuver begins with the departure of the ship, according to the criteria established by the pilot.

**29. ROTATION**

Captains are requested to cooperate with the agents of the Terminal in the sense of minimizing the laytime of the ship. Any abnormality that can cause delay must be reported to the Terminal and to the vessel, in case the origin is inherent to the Terminal, so all measurements may be taken.

**30. HELP IN THE FLUVIAL AND MARITIME AREA**

It is operated by PIE - Plano Integrado de Emergência da ABTL. It can also be operated by *Santos Port Authority* (APS) that counts with a structure to act in emergency situations, including Plan of Mutual Help (PAM).

**31. RADIO VHF**

Immediately to the accessibility land/on board the Terminal will deliver to the Ship transceiver, intrinsically safe, through which, in channel 1, there must be kept all communications by Ship and Terminal, until the end of the operation and the return of it.

**32. OUTPUT TRANSFER**

According with the characteristics of each pipeline and formally established to each operation between Terminal and ship.

### 33. CONDIÇÕES ATMOSFÉRICAS

As condições atmosféricas locais de tempo são boas para a operação de navios-tanque. O clima é do tipo tropical, quente e úmido.

Chuva – A pluviosidade média anual pode atingir 2.000 mm. Nos meses de inverno são superiores a 150 mm mensais, atingindo a marca dos 400 mm no verão, quando então são frequentes chuvas torrenciais com mais de 100 mm, eventualmente acima de 200 mm.

Visibilidade - A visibilidade, normalmente considerada de boa a excelente, pode ser reduzida no período de chuvas. Pode ocorrer neblina.

Temperatura – A temperatura média é da ordem de 22º C, sendo o mês mais quente o de fevereiro, com temperatura média de 25º C, e o mais frio o de julho, da ordem de 18º C. Com ação de frentes frias, observam-se mínimas inferiores a 10º C, contrastando com ondas de calor com temperatura máxima de 40º C.

Umidade - A umidade relativa do ar durante o ano é de cerca de 80%.

### 34. VENTOS

Os ventos predominantes são os Leste e Sudeste.

Os ventos Sudeste e Noroeste são os que mais afetam os navios. O Sudeste dificulta as manobras na barra e no canal de acesso, até o armazém 12A. O Noroeste dificulta as manobras no interior do porto, principalmente no trecho entre a Ilha Barnabé e o Terminal da Usiminas.

Os ventos Sul e Sudeste podem levantar o mar nos fundeadouros nºs 3, 4, 5 e 6.

### 35. MARÉS E CORRENTES MARÍTIMAS

A maré tem característica de desigualdades diurnas, com amplitude média de 1,60 m e nível médio 0,80 m acima do nível de redução da carta.

O vento Sudeste persistente represa a maré no porto, retardando a vazante; o Noroeste tem ação contrária, dificultando a enchente.

A corrente obedece ao sentido da maré, podendo chegar a 1 nó na enchente e a 1,40 nós na vazante.

No período chuvoso a corrente de vazante atinge velocidades maiores.

**Nota: Está terminantemente proibida operações acima da maré.**

### 36. DEFENSAS

O Pier privativo dispõe de 7 defensas (capacidade 125 ton.) Dimensionadas para receber navios com até 80.000 TPB.

Teste de performance, detalhes abaixo

Especif.	Grau de Borracha	Deflexão	Força de reação (KN)		Absorção de energia (KN.M)		Resultado
			Ref.	Dados reais	Ref.	Dados reais	
TD-A1450H	P1 special	52.5%	1250 ± 10%	1208	790 ± 10%	816	Aprovado
<b>Os detalhes dos dados da curva de teste</b>							
<b>Deflexão</b>	10%	20%	30%	40%	50%		52,5%
<b>Reação KN</b>	802	1115	1132	1077	1136		1208
<b>Energia KN.M</b>	191	240	415	577	758		816

### 33. ATMOSPHERICAL CONDITIONS

The local weather conditions are good to operate in tank ships. The weather is tropical, warm and humid.

Rain – The average rainfall a year may reach 2.000 mm. In the winter months it is superior to 150 mm a month, reaching 400 mm in the summer, when rain showers are very frequent with more than 100 mm, and eventually above 200 mm.

Visibility -The visibility, usually considered good and excellent, may be reduced in the rain period. Fog may appear.

Temperature – The average temperature is 22º C, and February the hottest month, with the average temperature of 25º C, and July the coldest month with 18º C. With the action of cold fronts there can be observed lower minimal temperatures to 10º C, contrasting to hot waves and maximum temperature of 40º C.

Humidity – The humidity relative from the air during the year is around 80%.

### 34. WINDS

The predominant winds are from the East and Southeast.

The Southeast and Northeast winds are the ones that affect more the ships. The Southeast wind interferes in the maneuvers in the coast and access channel, until warehouse 12A. The Northeast wind interferes in the maneuvers in the interior of the port, mainly on the way between Barnabé Island and Usiminas Terminal.

The South and Southeast winds may raise the sea in the sea in the Anchorage areas numbers 3, 4, 5 e 6.

### 35. TIDES AND MARITIME CURRENTS

The tide is characterized by daytime inequality, with the average breadth of 1,60m and average level of 0,80 m above the level of chart reduction.

The Southeast wind persistently dams the tide in port, delaying the ebb tide; the Northeast has a contrary action, hampering the flood.

The current obeys the tide, that may reach to 1 knot in the flood and to 1,40 knots in the ebb tide.

In rainy periods the ebb tide current reaches higher speed.

**Note: It is strictly not allowed operations above tide.**

### 36. FENDERS

The Private Pier disposes of 7 fenders (capacity of 125 ton.) dimensioned to receive ships up to 80.000 TPB.

Performance test, the detail as following

Specification	Rubber Grade	Deflection	Reaction Force (KN)		Energy Absorption (KN.M)		Result
			Reference	Actual Data	Reference	Actual Data	
TD-A1450H	P1 special	52.5 %	1250 ± 10%	1208	790 ± 10%	816	Passed
<b>The details data from the test curve as following</b>							
<b>Deflection</b>	10%	20%	30%	40%	50%		52,5%
<b>Reaction KN</b>	802	1115	1132	1077	1136		1208
<b>Energy KN.M</b>	191	240	415	577	758		816

### III. FACILIDADES E SERVIÇOS

#### 37. LASTRO

Os Terminais Ageo, bem assim como o Píer Privativo - Ageo 1, não recebem lastro.

#### 38. PROVISÕES, ABASTECIMENTO E ÓLEOS RESIDUAIS (SLUDGE)

Não será permitido o abastecimento de bunkers, víveres ou equivalentes, bem como a retirada de óleos residuais (sludge), exceto quando previamente ajustado entre o Terminal e o Armador/Agente no momento da aceitação para atracação. Uma vez aprovada, todas as operações de bombeio devem ser interrompidas caso o produto em operação seja líquido inflamável, cujo ponto de fulgor seja inferior a 60 °C (teste em vaso fechado).

O descumprimento desta condição, inclusive em casos de interrupção inadvertida por parte do Armador/Agente, independentemente da motivação, sujeitará o Armador/Agente à aplicação de multa pecuniária no valor de USD 25.000 (vinte e cinco mil dólares norte-americanos) por hora de interrupção.

O fornecimento de nitrogênio para purga de tanques será permitido, desde que previamente acordado com o Terminal, não sendo caracterizado como operação.

**Nota I:** O Terminal Ageo não recebe nem direciona qualquer tipo de resíduo gerado a bordo. A destinação desses resíduos deve ser realizada por meio de operação previamente acordada entre o Terminal, o Armador/Agente e o navio. O Agente é o responsável por providenciar toda a logística necessária para a execução da tarefa.

**Nota II:** Para consulta das empresas credenciadas para execução do serviço de destinação de resíduos de embarcações, acesse a página oficial da Autoridade Portuária de Santos:

<https://www.portodesantos.com.br/central-de-servicos/retirada-de-residuos-de-embarcacoes/>

#### 39. SOCIEDADES CLASSIFICADORAS

As solicitações de vistoria poderão ser feitas por meio do agente às Sociedades Lloyd's Register of Shipping, Bureau Veritas e Germanisher Lloyd, que possuem representação no Brasil.

#### 40. CONSULADOS

Em Santos há consulados da Alemanha, Costa Rica, Espanha, Estônia, França, Grã - Bretanha, Grécia, Holanda, Itália, Noruega, Países Baixos, Panamá, Paraguai, Portugal e Uruguai. A maioria das nações possui representação consular em São Paulo, cidade distante 65 km do porto.

#### 41. ALOJAMENTO DE DETRITOS

A retirada do lixo do navio não poderá ser feita, exceto se para atender exigência expressa e específica da ANVISA – Agência Nacional de Vigilância Sanitária.

#### 42. SERVIÇO DE LANCHAS

Havendo necessidade, tal serviço pode ser solicitado ao agente do navio com a devida antecedência.

#### 43. REPAROS NAVAIS

Não poderão ser executados reparos de manutenção ou serviços no navio.

#### 44. DESRATIZAÇÃO

Serviços de desratização não poderão ser realizados no navio.

#### 45. LAVANDERIA

Não serão permitidos serviços de lavanderia.

### III. FACILITIES AND SERVICES

#### 37. BALLAST

Ageo Terminals, as well as Private Pier - Ageo 1, do not receive ballast.

#### 38. PROVISIONS, SUPPLY AND RESIDUAL OILS (SLUDGE)

The supply of bunkers, provisions or equivalents, as well as the removal of residual oils (sludge), is not permitted unless previously arranged between the Terminal and the Shipowner/Agent at the time of acceptance for berthing. Once approved, all pumping operations must be interrupted if the product being handled is a flammable liquid with a flash point below 60 °C (closed cup test).

Failure to comply with this condition, including inadvertent interruption by the Shipowner/Agent regardless of the reason, will result in a financial penalty of USD 25,000 (twenty-five thousand US dollars) per hour of interruption.

The supply of nitrogen for tank purging is permitted, provided it is previously agreed with the Terminal, but it will not be considered an operation.

**Note I:** Terminal Ageo does not receive or direct any type of waste generated on board. The disposal of such waste must be carried out through an operation previously agreed between the Terminal, the Shipowner/Agent and the vessel. The Agent is responsible for providing all necessary logistics for the execution of the task.

**Note II:** To consult the list of companies accredited to carry out waste disposal services for vessels, please visit the official website of the Port Authority of Santos:

<https://www.portodesantos.com.br/central-de-servicos/retirada-de-residuos-de-embarcacoes/>

#### 39. CLASSIFICATION SOCIETIES

The inspection request may be done by an agent to the Societies Lloyd's Register of Shipping, Bureau Veritas and Germanisher Lloyd, that have representation in Brazil.

#### 40. CONSULATES

There are in Santos Consulates of Germany, Costa Rica, Spain, Estonia, France, Great Britain, Greece, Holland, Italy, Norway, Netherlands, Panama, Paraguay, Portugal and Uruguay.

Most nations have representation consulate in São Paulo, city distant 65 km from the Port.

#### 41. SEWAGE LODGING

The trash withdrawal cannot be made, unless to attend an express and specific demand from ANVISA - National Health Surveillance Agency.

#### 42. MOTORBOAT SERVICE

In case it is necessary, this service may be requested to the ship agent in sufficient time.

#### 43. NAVAL REPAIRS

It cannot be made any maintenance repair or onboard service.

#### 44. PEST CONTROL

Pest Control Service cannot be performed on the ship.

#### 45. LAUNDRY

It will not be allowed laundry service.

#### 46. CÂMBIO

A troca de moeda estrangeira por moeda local pode ser feita por intermédio do agente.

#### 47. EMPREGO DE REBICADORES

O uso de rebocadores é obrigatório e deve ser utilizado de acordo com a NPCP (Normas e Procedimentos da Capitania dos Portos), que regulamenta todo o processo de utilização, bem como exceções, além estabelecer critérios de *bollard Pull*.

#### 48. HORÁRIO ADMINISTRATIVO

O horário administrativo dos Terminais Ageo é das 7 às 16h de segunda a sexta-feira e das 7 às 11h no sábado.

Atividades operacionais dos Terminais Ageo, bem como no Pier Privativo - Ageo 1, funcionam 24 horas/dia.

#### 49. COMUNICAÇÃO

A rápida e segura troca de informações entre as partes envolvidas (Navio, Prático, Mestre de Manobras, Mestre do Rebocador e Terminal) é fundamental para evitar incidentes nas operações.

A comunicação terra/bordo deve ser feita de forma primária através do transceptor VHF Canal 1 disponibilizado pelo Terminal enquanto durarem as operações, e de forma secundária através da comunicação visual entre colaborador de cais e tripulante do navio, aonde deve haver supervisão da operação a todo instante por ambas as partes.

Não há disponibilidade de linhas telefônicas a serem instaladas a bordo.

É obrigatória a presença a bordo de um membro da tripulação dos navios atracados, ou fundeados, durante todo o tempo em que o navio assim permanecer, guarnecendo equipamento portátil (transceptor) de VHF.

### IV. REGULAMENTO E NORMAS DE SEGURANÇA

#### 50. POLUIÇÃO NO MAR E COLETA DE LIXO

Impedir a poluição é de suprema importância.

As leis brasileiras são rigorosas no tocante à poluição das águas ao longo da costa.

É proibido despejar nas águas do Estuário do Porto de Santos, bem como ter no convés do navio, com risco de cair na água, qualquer tipo de detrito, lixo, óleo ou substância poluente. É proibido o lançamento de agentes poluidores na atmosfera, no solo, ou mesmo sobre o Pier, decorrentes ou não da movimentação de produto em operação.

A Capitania dos Portos, com a cooperação de outros órgãos federais e estaduais, exerce fiscalização permanente contra a poluição das águas.

Qualquer derrame na água de óleo ou substância poluente, acidental ou não, deve ser comunicado imediatamente à Capitania dos Portos, para as providências necessárias à defesa do meio ambiente.

Como já mencionado não há tanques para coleta de lastro sujo no Pier ou nos Terminais.

Todas as válvulas de mar, tanto de tanques de carga como dos porões, deverão estar convenientemente fechadas antes de qualquer

#### 46. EXCHANGE

The exchange between foreign currencies to local currency can be done through the agent.

#### 47. TUGS SERVICE

The tug usage is compulsory and it must be according to NPCP (Port Captainty Rules and Procedures) that regulates all process relate to it, as well as exceptions and some pattern for bollard pull.

#### 48. OFFICE HOURS

The office hours in Ageo Terminals is from 7am to 4pm from Monday to Friday and from 7 am to 11am on Saturday.

Operational activities of Ageo Terminals, as well as the Private Pier are due 24 hours a day.

#### 49. COMMUNICATION

The fast and safe exchange of information between both parties concerned (Ship, Pilot, Master of maneuvers, Tug Master and the Terminal) it is essential to avoid incident in the operations.

The communication onshore and on board must be done primarily through transceiver VHF Channel 1 available by the by the Terminal while operations last, and secondly through visual communication between operator and crew member, where there must be supervision of the operations full time.

There is no availability of telephone lines to be installed on board.

It is mandatory the presence on board of a crew member of the moored ships or anchored, during all the time in which the ship remains, staffing portable equipment (transceiver) VHF.

### IV. REGIMENT AND SAFETY NORMS

#### 50. SEA POLLUTION AND GARBAGE COLLECTION

Preventing pollution is of supreme importance.

Brazilian laws are rigid concerning to water pollution along the coast.

It is forbidden to throw in the estuary Waters of Santos Port, as well as having on the deck of the vessel, with the risk of dropping into the water, any type of sewage, garbage, oil, or polluting substance. It is forbidden to throw air pollutant agents, on the ground, or even on the Pier, resultant or not of the movement of the product in operation.

The Port Captainty, with the cooperation of other federal, state organs execute permanent supervision against water pollution.

Any oil spill or other polluting substance, accidentally or not, must be reported immediately to the Port Captainty, so all necessary actions will be taken to defend the environment.

As it was mentioned before there are no tanks to collect the dirty ballast in the Pier or Terminals.

All valves of sea, as far as in the tanks and decks, must be conveniently locked before any

operação. A transferência de carga deve ser efetuada com todo cuidado, de modo a impedir que enganos ou atrasos possam acarretar derrames.

Todos os embornais devem estar bujonados, para evitar a contaminação das águas em caso de ocorrência de derrame por extravasamentos.

Objetiva-se a completa eliminação da poluição operacional ou intencional do mar por substâncias nocivas e a minimização de derrames acidentais.

É proibido jogar qualquer tipo de esgoto ou efetuar descarga direta para o mar durante a permanência no porto. A retirada de produtos químicos, óleos ou substâncias poluentes poderá ser feita empregando-se chata de óleo ou caminhão, desde que efetuada por empresa legalmente habilitada e mediante prévio entendimento com o Terminal, nos termos do item 35 deste Manual.

O comandante de navio deverá informar à Capitania dos Portos e à Autoridade Portuária a ocorrência de qualquer derrame de substâncias poluente na área do Porto Organizado.

#### **Importante**

A poluição pode ser qualificada como crime pela legislação brasileira, de acordo com a Lei 9.605 de 12 de fevereiro de 1998, que dispõe sobre as sanções penais e administrativas derivadas de condutas e atividades lesivas ao meio ambiente, tanto para aquele que polui, quanto para aquele que falhou em preveni-las.

### **51. DOCUMENTOS NECESSÁRIOS PARA A LIVRE PRÁTICA**

Para garantir a livre prática os seguintes documentos são necessários:

#### **A - Característica do navio**

Nome, porte e bandeira;  
Nome do porto e país (ou estado brasileiro) onde se iniciou a viagem e data da partida;

Últimos cinco portos visitados (países ou estados brasileiros).

#### **B - Condições sanitárias a bordo**

Ocorrência de óbitos a bordo;  
Ocorrência de alguma doença;  
Ocorrência de qualquer moléstia com um dos seguintes sintomas: febre (acima de 37,5°C) durante mais de 48 horas acompanhada de erupção na pele, icterícia ou inflamação do gânglio; diarreia moderada, aguda ou severa;  
Grande incidência de roedores;  
Consumo de medicamentos durante a viagem, indicando o nome e a quantidade por pessoa;  
Quantidade de água potável a bordo, indicando o último local de suprimento;  
Caso o navio esteja lastreado, indicar onde recebeu o lastro e a quantidade.

#### **C - Condições operacionais dos sistemas de esgoto e águas servidas**

Verificar se há possibilidade de matéria fecal não tratada ser expedida para as águas portuárias;  
Descrição do sistema de drenagem e de tratamento;  
Capacidade cúbica do tanque de dejetos e número de dias de retenção;  
O estoque de material desinfetante, se for o caso.

operation. The cargo transfer must be executed carefully, so that to avoid deceit or delay that can result in spillage.

All scuppers must be plugged to avoid water contamination in case occur spillage by overflow.

Aim the complete elimination of sea pollution operationally and intentionally by harmful substances and minimize accidental spillage.

It is forbidden and kind of sewage or direct flush in the sea during laytime in the Port. The withdrawal of chemicals, oils and polluting substances may be done by using a barge of oil or truck, since accomplished by companies legally competent and by previous agreement with the Terminal, in terms of item 35 of this Manual.

The captain of the vessel shall inform the Port Captainty and the Port Authority the event of any polluting substance spill in the area of the Organized Port.

#### **Important**

The pollution can be classified as crime by Brazilian legislation, according with the law 9.605 from February 12th 1998, that disposes about criminal penalties and administrative sanctions derived of conducts and harmful activities to the environment, to the one who pollutes and to the one who failed in preventing them.

### **51. DOCUMENTS NECESSARIES TO THE FREE PRACTICE**

To ensure the free practice the following documents are necessary:

#### **A - Ship Characteristics**

Name, size and flag;  
Name of the Port and country (or brazilian state) where it began the journey and the date of arrival.

The last five ports visited (countries and brazilian states).

#### **B - Sanitary Conditions on board**

The event of death on board;  
The event of a disease;  
The event of any sickness with the following symptoms: fever (over 37,5°C) for more than 48 hours accompanied by a rash, jaundice or ganglion sore; moderate diarrhea, acute or severe;  
Great incidence of rodents;  
Consumption of medicine during the journey, referring the name and the quantity per person;  
Quantity of drinkable water on board, referring the last place of supply;  
In case the ship is ballasted, say where received the ballast and the quantity.

#### **C - Operational Conditions of sewage system and water served.**

Verify if there is possibility of fecal matter not treated to be released in the pot waters;  
Description of the drenched system and the treatment;  
Cubic capacity of the human waste tank and number of days of retention;  
The stock of disinfectant material, if necessary.

**D - Cartas de garantia de cumprimento dos seguintes requisitos:**

- Confirmação da exata hora de chegada do navio uma hora antes da chegada;
- Definição da posição de atracação do navio;
- Descarga do tanque de dejetos e águas servidas 12 milhas náuticas fora da costa e seu fechamento imediato;
- Não atirar pela borda o lixo produzido a bordo durante a permanência do navio no berço ou área marítima do porto;
- Ausência de infestações de vermes (mosquitos, baratas, ratos) nos compartimentos do navio;
- Ausência de acidentes com a carga que coloquem em risco a saúde pública e o meio ambiente; Além das exigências supracitadas, os seguintes documentos serão solicitados pela polícia Marítima, Alfândega e Saúde do Porto:
  - Lista de sobressalentes;
  - Declaração Marítima de Saúde;
  - Lista de psicotrópicos e drogas;
  - Manifesto de carga;
  - Lista de vacinação;
  - Certificado de desratização;
  - Atestado de Livre Prática emitido por autoridade sanitária em outro porto brasileiro;
  - Conhecimento de carga;
  - Lista de pertences de tripulantes;
  - Declaração de bagagem de tripulante desembarcados;
  - Lista de provisões;
  - Lista de material existente a bordo.

**Observação:** fica proibido descer a escada / prancha de portaló sem a emissão do certificado da vigilância sanitária

**52. PASSE DA SAÍDA**

Os armadores ou os comandantes de navios devem nomear os agentes que serão os seus prepostos para, munidos de procuração, atuar em seu nome junto aos órgãos e autoridades constituídas. O agente nomeado será o responsável pela legalização da entrada e do despacho para a saída dos navios, apresentando o Certificado de Segurança Internacional e demais documentos pertinentes aos órgãos competentes, que são a Capitania dos Portos, Polícia Marítima, Receita Federal e Saúde dos Portos.

Para o desembaraço de saída do navio, deverão ser obtidos:

- Passe de saída da Alfândega;
- Passe de saída da Capitania dos Portos;
- Passe de saída da Polícia Marítima.

O agente do navio precisa dos seguintes documentos:

- Lista de passageiros (3 vias);
- Lista de passageiros em trânsito (3 vias);
- Lista de tripulantes (3 vias);
- Lista de pertences pessoais (3 vias);
- Lista de sobressalentes (3 vias);
- Lista de narcóticos (3 vias).

O agente providencia também os cartões de desembarque necessários. Após a visita, o navio deverá içar a bandeira da Alfândega (azul com estrela branca). Quando ocorrer embarque de familiares de tripulantes em navios destinados ao exterior, além da licença específica concedida pela Capitania dos Portos, deverão os passaportes respectivos ser entregues ao agente 24 horas ANTES DO DESPACHO DO NAVIO, para fins de regularização dos vistos de embarque e listas de passageiros junto à Polícia Federal. No retorno do exterior, os comandantes deverão enviar mensagens ao agente, informando o número de passageiros a serem desembarcados. No ato da visita de entrada, deve ser apresentada à Polícia Federal a respectiva lista de passageiros, juntamente com os passaportes, para serem vistoriados pela autoridade policial e sanitária.

**D - Letters of Guarantee of accomplishment of the following requirements:**

- Confirmation of the exact time of arrival of the ship one hour before;
- Definition of the mooring position of the ship;
- Unload of the human waste tank and water served out of shore and its immediate closure;
- Do not throw through the border of the ship garbage produced on board during the laytime in the berth or maritime port area.
- The absence of worm infestation (mosquitos, cockroaches, rats) in the ship's compartments;
- The absence of accidents with cargo put at risk public health and the environment; Besides some demands above mentioned, the following documents are required by the Maritime Police, Customs and Port Health:
  - List of Spare Parts;
  - Declaration of Maritime Health;
  - List of psychotropic substances and narcotic drugs;
  - Manifesto de cargo;
  - Vaccination list;
  - Certificate of Pest control;
  - Certificate of Free Practice issued by Sanitary Authority in another Brazilian Port;
  - Cargo knowledge;
  - List of the crew belongings;
  - Declaration of disembarked crew luggage;
  - Provision List;
  - List of material on board.

**Note:** it is forbidden go down the stairs/ portal board without issuing health surveillance certificate.

**52. DEPARTURE PASS**

Shipowners or Captains must nominate agents that will be their representatives, equipped with power of attorney, to act in their names in the organs and authorities constituted. The nominated agent will be responsible to legalize the entrance and the dispatch to the departure of the Ships, presenting the Certificate of International Safety and other relevant documents to the competent organs that are, the Port Captaincy, Maritime Police, Federal Revenue and Port Health Authority.

To the Customs Clearance when the departure of the Ship, there must be obtained:

- Departure pass from Customs;
- Departure pass from Port Captaincy;
- Departure pass from Maritime Police.

The ship agent needs the following documents:

- Passengers list (3 copies);
- Passengers list in traffic (3 copies);
- Crew members list (3 copies);
- List of personal belongings (3 copies);
- List of Spare parts (3 copies);
- List of narcotics (3 copies).

The agent also provides the necessary disembark cards. After the visit, the ship must hoist the Customs flag (blue with a white star). When there is embark of the crew family members on ship destined to overseas, besides specific license granted by the Port Captaincy, must all respective passports be delivered to the agent 24 hours in advance BEFORE THE SHIP DISPATCH, to regularize the barge visas and the passengers list at the Federal Police. On the way back from overseas, captains must send messages to the agent, informing the number of passengers that will disembark. In the act of the visit, the respective list of passengers must be presented to the Federal Police to be inspected by the police and sanitary authorities.

## OBSERVAÇÃO

A bandeira QUEBEC deverá ser hasteada à aproximação do Terminal e arriada quando a livre prática for concedida. O pavilhão nacional brasileiro deve permanecer atopetado durante toda a estadia no Terminal.

### 53. ALFÂNDEGA E IMIGRAÇÃO

As Leis brasileiras são rigorosas em relação a contrabando. Por isso, os comandantes devem instruir seus subordinados no sentido de evitar levar para a terra, ou transacionar, cigarros, charutos, fumo, bebidas alcoólicas, narcóticos, explosivos, armas de fogo, suvenires e outros itens importados, que devem ser listados na lista de pertences de tripulantes, ficando a guarda desse material sob a responsabilidade do comandante durante toda a estadia do navio no PIER.

Não será permitida qualquer transação comercial, seja entre empregados, tripulantes ou quaisquer outras pessoas.

Se houver passageiros, assim como qualquer tripulante, só poderão ingressar no território nacional após a inspeção de seus documentos pela Polícia Federal, Alfândega e Saúde dos Portos.

Os armadores e proprietários de navios são responsáveis pelo embarque e desembarque de passageiros e tripulação que deixarem de embarcar antes da partida do navio. Tal responsabilidade inclui todas as despesas que porventura ocorrerem.

Caso não haja depósito compulsório como forma de garantia para cobrir tais despesas, os proprietários assinarão na Polícia Federal um termo de responsabilidade inerente às obrigações supramencionadas.

### 54. ATENDIMENTO AO ISPS CODE

Os Terminais Ageo atendem e possuem Plano de Segurança com medidas implementadas de controle de segurança empresarial aplicáveis aos navios e as instalações portuárias, nos termos das exigências da International Maritime Organization - IMO, mediante a adoção do código ISPS – International Ship and Port Facility.

Em caso de necessidade, estas medidas de proteção podem ser acionadas pelo navio através do Terminal.

Os Terminais Ageo operam normalmente no nível 01 de segurança.

### 55. FERIADOS NACIONAIS, ESTADUAL E MUNICIPAL

1º de janeiro (Confraternização Universal)  
 26 de janeiro (Aniversário do Município)  
 21 de abril (Tiradentes)  
 1º de maio (Dia do Trabalho)  
 09 de julho (Revolução Constitucionalista)  
 07 de setembro (Dia da Independência)  
 08 de setembro (Nossa Senhora do Monte Serrat – Padroeira da Cidade)  
 12 de outubro (Padroeira do Brasil)  
 02 de novembro (Finados)  
 15 de novembro (Proclamação da República)  
 20 de novembro (Consciência Negra)  
 25 de dezembro (Natal)

## OBSERVATION

QUEBEC flag must be hoisted when the reaching the Terminal and lowered when the free practice is granted. The National Brazilian Pavilion must remain at the top of the flagpole during all ship laytime in the Terminal.

### 53. CUSTOMS AND IMMIGRATION

Brazilian laws are very strict when concerning to smuggling. That's why captains must instruct their subordinates to avoid taking on land, or trade, cigarettes, cigars, smoke, alcoholic drinks, narcotics, explosive, fire guns, souvenirs and other imported items, that must be listed in the crew belonging list, keeping guard of this material under captain's responsibility during all the ship lay time in the PIER.

It will not be allowed any commercial transaction, between employees, crew members or any other person.

If there are passengers, as well as any crew member, they can only enter in national territory after inspection of their documents by the Federal Police, Customs and Port Health Authorities

The ship owners are responsible for the embark and the disembark of passengers and crew members that did not embark before the departure of the ship. That responsibility includes all expenses that may occur.

In case there is no compulsory deposit to guarantee to cover expenditure, the owners will sign in the Federal Police a Statement of Responsibility inherent to the above-mentioned obligations.

### 54. ATTENDANCE TO THE ISPS CODE

Ageo Terminals attend and have Security Plan with measures implemented of Business Security Control applicable to the ships and port facilities, in the terms of the demands of International Maritime Organization – IMO, on request to adopt the code ISPS – International Ship and Port Facility.

In case of necessity, these protection measures may be activated by the ship through the Terminal.

Ageo Terminals operate normally at security in level 1.

### 55. NATIONAL, STATE AND MUNICIPAL HOLIDAYS

January 1st (Universal Confraternization)  
 January 26th (Town Anniversary)  
 April 21st (Tiradentes)  
 May 1st (Labor day)  
 July 9th (Revolution Constitutionalist)  
 September 7th (Independence)  
 September 8th (Nossa Senhora do Monte Serrat- Patroness of the Town)  
 October 12th (Saint Patroness of Brazil)  
 November 2nd (The day of the dead)  
 November 15th (Republic Day)  
 November 20th (African American Conscious Day)  
 December 25th (Christmas)

## 56. PAVILHÃO NACIONAL

A bandeira brasileira deverá ser içada no tope do mastro de vante quando o navio entrar no porto, das 8h ao pôr do Sol.

Os navios que demandarem portos brasileiros deverão munir-se dessa bandeira com antecedência, mas se isso não tiver sido possível, a bandeira deverá ser obtida por intermédio do agente.

## 57. BANDEIRA DE QUARENTENA E SINALIZAÇÃO DE NAVIO CARREGANDO EXPLOSIVO OU INFLAMÁVEL

De acordo com a prática internacional, ao se aproximarem da costa, os navios deverão içar e manter atopetada a bandeira QUEBEC até a liberação por parte das autoridades portuárias. Durante a noite, isto é, do pôr ao nascer do Sol, a sinalização de quarentena será feita por uma luz vermelha encimando a luz branca. Durante toda a estadia, os petroleiros deverão manter a bandeira BRAVO atopetada durante o dia e uma luz vermelha durante a noite.



## 58. DESEMBARAÇO DAS AMARRAS

Não são permitidas fainas de desembaraço de amarras nos navios atracados no Píer Privativo dos Terminais - Ageo 1, nem qualquer movimento com a amarra capaz de produzir centelha.

## 59. TRIPULANTES

Os tripulantes poderão desembarcar, desde que estejam com sua situação regularizada e de posse de seus documentos de identificação, havendo lancha providenciada pelo agente, sempre sem prejuízo do período de atracação e mediante autorização da Guarda Portuária, sob controle da Autoridade Portuária.

Os capitães das embarcações de alto-mar que chegam, permanecem ou partem do Porto são obrigados a fazer notificação prévia sobre diversos assuntos, conforme descrito neste Manual. A notificação via rádio para uma estação de quarentena aplica-se somente em caso de irregularidade de saúde a bordo.

Em caso de surto, epidemia ou pandemia declarada por autoridades de saúde pública, os navios com tripulantes que apresentem doenças transmissíveis ou que tenham tido contato próximo com pessoas infectadas devem informar o agente do navio antes da chegada ao Porto de Santos. O agente, por sua vez, deve comunicar imediatamente à Vigilância Sanitária.

## 56. NATIONAL PAVILION

The Brazilian Flag must be hoisted at the top of the flagpole when the ship enters in the Port, from 8am to sunset.

The ships that will demand Brazilian Ports must be equipped with this flag previously, but if it was not possible, the flag must be obtained through an agent.

## 57. QUARANTINE FLAG AND SHIP SIGNS LOADING EXPLOSIVE OR FLAMMABLE

According to the international practice, when reaching out the coast, ships must hoist the flag QUEBEC and keep it at the top of the flagpole until clearance by the Port Authorities. During the night, which is, from sunset to sunrise, the quarantine sign will be done by red light filling the white light. During all lay time, petrol tanks must keep the flag BRAVO at the top of the flagpole during the day and red light during the night.



## 58. CUSTOMS CLEARANCE

It will not be allowed any customs clearance of moored ships in the Private Pier of Terminals- Ageo 1, not even any movement with the mooring capable of producing a spark.

## 59. CREW MEMBERS

Crew members may disembark, provided their status is regularized and they are in possession of their identification documents. A launch must be arranged by the agent, and disembarkation must not interfere with the docking schedule and must be authorized by the Port Guard under the supervision of the Port Authority.

Captains of deep-sea vessels arriving at, staying in, or departing from the port are required to submit prior notification on various matters, as outlined in this Manual. Radio notification to a quarantine station is only required in the event of a health irregularity on board.

In the event of an outbreak, epidemic, or pandemic declared by public health authorities, vessels with crew members suffering from communicable diseases—or who have had close contact with infected individuals—must inform the ship's agent prior to arrival at the Port of Santos. The agent is then responsible for immediately notifying the Health Surveillance Authority

## 60. MÁQUINAS DE PRONTIDÃO

Como já mencionado, os navios deverão conservar sua maquinaria em condições de uso imediato, de modo a poderem largar o PÍER tão logo notificados para assim proceder. A todo o tempo o navio deve estar compensado. Em nenhum momento as máquinas de propulsão devem ser desativadas.

Quaisquer reparos necessários não deverão interferir com essa determinação. O descumprimento desse requisito fará com que o navio seja rebocado para o fundeadouro, correndo por conta do próprio navio as despesas resultantes. Os Terminais Ageo não aceitarão responsabilidade, seja a que título for, pelas demoras que disso possam resultar, nem pelos custos decorrentes da retirada do navio para o fundeadouro.

Datas de feriados variáveis  
Fevereiro - Carnaval  
Março - Páscoa e semana santa  
Junho - Corpus Christi

All ships in Brazilian Ports must be flagged in arch on National holidays: September 7th and November 15th.

## 61. VISITANTES

Não serão permitidas visitas ao navio quando ele estiver operando no Píer Privativo – Ageo 1. O ingresso a bordo é restrito aos empregados da empresa, autoridades portuárias, peritos, técnicos da firma inspetora etc., cujos trabalhos exigem suas presenças ou quando autorizado/solicitado pelo comandante do navio, sempre com acesso autorizado também pela Guarda Portuária sob controle da Autoridade Portuária.

## 62. USO DE TRANSMISSÕES NO PÍER

É estritamente proibido o uso de radiotransmissor enquanto o navio estiver amarrado no Pier. A não observância deste regulamento poderá redundar em carta-protesto e multa imposta ao navio pelas autoridades.

## 63. USO DE RÁDIOS PORTÁTEIS

Os rádios transceptores portáteis têm de ser do tipo recomendado, à prova de explosão (INTRINSICALLY SAFE). O navio deve possuir rádio VHF fixo no centro de controle de carga, com alcance suficiente para o contato com o Terminal durante toda a operação.

## 64. MOVIMENTAÇÕES DA HÉLICE

Quando amarrado no Píer Privativo – Ageo 1, o navio não poderá movimentar sua(s) hélice(s) enquanto permanecer conectado à linha de mangotes de carregamento. Poderá ser usada a catraca, após a devida notificação ao operador do Terminal, desde que a hélice seja movimentada de maneira lenta e segura. O navio será responsabilizado por qualquer dano que resulte da inobservância deste procedimento.

## 60. PROMPT MACHINERY

As mentioned before, ships must conserve their machinery in condition of immediate use, so they can unmoor the PIER as soon as notified so to proceed. The vessel must be counterbalanced at all the time. At any moment the propulsion machinery must be deactivated.

Any necessary repairs must not interfere with this determination. The failure to comply this requirement will make the ship to be towed to the Anchorage, and running by its own the resultant expenses. Ageo Terminals will not take any responsibility, at any title, for the delay that this may result, not even by the subsequent costs from the departure of the ship to the anchorage.

Variable Holiday Dates  
February - Carnaval  
March - Easter and Holy week  
June - Corpus Christi

All ships in Brazilian Ports must be flagged in arch on National holidays: September 7th and November 15th.

## 61. VISITORS

It will not be allowed visits to the ship when it is operating in the Private Pier – Ageo 1. The entrance on board is restricted to the employees of the company, port authorities, experts, technicians of inspecting firms etc, whose work demand their presence or when authorized/solicited by the captain, always with the access authorized by the Port Guard under control of the Port Authority.

## 62. THE USE OF TRANSMISSIONS IN THE PIER

It is strictly forbidden the use of the radio transmitter while the ship is tied to the Pier. The non-compliance to this rule can cause in letter of protest and fine imposed to the ship by the authorities.

## 63. THE USE OF PORTABLE RADIOS

The transceiver portable radios have to be the recommended type, fireproof (INTRINSICALLY SAFE). The ship must have VHF radio fixed in the center of cargo control, with sufficient reach to the Terminal contact during all operation.

## 64. PROPELLER MOVEMENTS

When tied to the Private Pier – Ageo 1, the ship shall not move its propeller(s) while remains connected to the loading hoses. Ratchet can be used, after proper notification to the Port operator, since the propeller moves in a slow and safe way. The ship will be sponsored to any damage that results from the non-observance of this procedure.

**65. TRIPULANTES DESEMBARCADOS**

Todas as despesas com tripulantes desembarcados por força de hospitalização, repatriação ou outras razões quaisquer correrão por conta do armador.

**66. PROCEDIMENTO EM CASO DE DERRAME**

Em caso de derrame, o carregamento deve ser imediatamente interrompido notificado o Terminal ou o navio e posto em prática o PIE - Plano Integrado de Emergência ABTL.

As estruturas para o controle de derramamentos em operações com navios ficam instaladas no píer. Todo fim da linha anterior ao ponto de conexão com Navio possui uma válvula pneumática de acionamento à distância. Quando da ocorrência de transbordamento ou vazamentos, o operador aciona a válvula para fechamento. Conforme ANEXO V.

**67. EMBARCAÇÕES MIÚDAS JUNTO AO COSTADO**

Deverá ser cuidadosamente observada a proibição rigorosa quanto à permanência de embarcações miúdas junto ao costado ou em suas proximidades quando o navio estiver atracado no Píer privativo – Ageo 1. Somente as embarcações de Autoridades poderão ficar nas proximidades ou a contrabordo, e desde que satisfaçam todos os requisitos de segurança.

A transgressão dessa norma deverá ser imediatamente comunicada à Autoridade Marítima. (Capitania dos Portos).

**68. VAPOR PARA APITO**

O apito deverá ser mantido alimentado, com ar ou com vapor, durante todo o tempo em que o navio permanecer operando.

**69. AVISOS**

O navio deverá exibir em ambos os bordos cartazes de aviso com os seguintes dizeres:

- Não Fumar
- Não Usar Luzes Desprotegidas
- Proibido Visitantes

**65. DISEMBARKED CREW MEMBERS**

All expenses with the crew members disembarked, including hospitalization, repatriation or other reasons will run by the shipowner's account.

**66. PROCEDURE IN CASE OF SPILLAGE**

In case of spillage, the loading must be interrupted immediately and notify the Terminal and the vessel and put into practice the PIE - Integrated Emergency Plan ABTL.

Spillage Control structures for vessel operations are installed on the Pier. In every end of the pipelines that are antecedent to the connection point, there is a remote operated pneumatic valve. If there is any occurrence of spillage, the operator closes the valve. According to Attachment V.

**67. SMALL BOATS ALONGSIDE**

It must be carefully observed the strict prohibition concerning to the stay of the small boats alongside or its proximity when the vessel is moored in the Private Pier- Ageo 1. Only boats of authorities may stay in the proximity or counter board, and since they fulfill all safety requirements.

The non-compliance of this norm shall immediately be communicated to the Maritime Authority. (Port Authority)

**68. STEAM TO WHISTLE**

The whistle shall be fed, with air or steam, during all the time in which the ship is operating.

**69. WARNINGS**

The ship must not demand in both sides warning signs with the following messages:

- Do not smoke
- Do not use unprotected lights
- Prohibited visitors

## 70. INTERRUPTÃO DA OPERAÇÃO

A carga ou descarga do navio pode ser interrompida em caso de incêndio, ou princípio de incêndio a bordo, em terra, noutro navio que esteja passando a distância considerada perigosa ou em qualquer outra situação que possa oferecer perigo para o navio ou Pier Privativo – Ageo 1.

A operação poderá ser interrompida com rajadas de ventos acima de 25 nós, desconexão das mangueiras acima de 28 nós, desatracação do navio acima de 30 nós, e quando houver fortes descargas elétricas atmosféricas, a critério do Terminal.

O pessoal do Terminal está autorizado a suspender a operação no caso de descumprimento de quaisquer regras, leis ou regulamentos anteriormente citados, ou de qualquer situação de perigo que o prático ou Supervisores de Operações acreditem existir.

Espera-se que os navios acatem e cumpram todos os regulamentos e normas concernentes à segurança universalmente aceites e adotados no transporte marítimo de graneis, notadamente inflamáveis.

O comandante tem todo o direito de interromper a operação, caso tenha razões para crer que esta não oferece segurança e desde que avise o Terminal com antecedência.

## 71. FUMO

Não será permitido fumar nos navios atracados, exceto nos compartimentos considerados aprovados para esse fim pelo navio e pelo Terminal e/ou certificados como oferecendo segurança para esse fim. Os cinzeiros do navio deverão ser do tipo de segurança ou conter água em seu interior. No Pier Privativo – Ageo 1, ou mesmo na Ilha Barnabé, não há qualquer espaço onde seja possível a prática de fumo.

## 72. LUZES DESPROTEGIDAS

Só será permitido o uso, no convés, de iluminação elétrica à prova de gás, durante a operação do navio.

## 73. FIAÇÃO ELÉTRICA

Equipamento elétrico portátil do convés deverá ser desligado.

## 70. INTERRUPTION OF OPERATION

The loading and unloading may be interrupted in case of fire, the beginning of fire on board, onshore, on another ship that is passing by in a considerable dangerous distance or at any other situation that may offer danger to the ship or to the Private Pier- Ageo 1.

The operation could be interrupted with wind gusts above 25 knots, disconnection of hoses above 28 knots, unberthing of the ship above 30 knots, and when there are strong atmospheric electrical discharges, at the discretion of the Terminal.

People from the Terminal is authorized to stop operation in case of non-compliance of any rules, laws or regulations before mentioned, or of any dangerous situation that the pilot or the Operation Supervisor believes there is.

It is expected that the ships respect and observe the regulations and norms concerning to safety universally accepted and adopted in the maritime transport of bulk, noted flammable.

The captain has all the rights to interrupt the operation, in case he is sure to believe that this one does not offer safety and since he reports to the Terminal in advance.

## 71. SMOKING

It will not be allowed to smoke on moored ships, except in the compartments considered approved to this purpose by the ship and by the Terminal and/or certified as offering safety to this purpose. The ashtrays of the ship must be safe or contain water in its interior. In the Private Pier - Ageo 1, or even in the Barnabé Island, there is no place where it is possible smoking.

## 72. UNPROTECTED LIGHTS

It will only be allowed the use, in the deck, of electrical light gas proof, during the operation of the vessel.

## 73. ELECTRICAL WIRING

Portable electric equipment from the deck must be off.

#### 74. LANTERNAS ELÉTRICAS E PORTÁTEIS

As lanternas elétricas portáteis terão de ser do tipo aprovado e certificado como de segurança em locais perigosos.

#### 75. PORTAS E VIGIAS DE COMPARTIMENTO HABITÁVEIS À MEIA-NAU

Todas as portas e vigias dos compartimentos habitáveis a meio-navio deverão permanecer fechadas durante as operações de carga e descarga. Deverá haver o máximo cuidado para evitar a entrada de gás nesses compartimentos.

#### 76. PORTAS E VIGIAS DOS COMPARTIMENTOS HABITÁVEIS DE POPA

Todas as portas, vigias e aberturas existentes nos compartimentos habitáveis de popa que derem para o convés deverão ser mantidas fechadas.

Abertura e portas a sotavento do convés de operação que possam dar passagem a gases e vapores para o interior do navio deverão ser conservadas fechadas.

Caso o representante do Terminal solicite, devem ser atendidos seus avisos e sugestões e tomadas providências acauteladoras que visem a impedir a invasão por gases e vapores de produto das áreas normalmente sem perigo do navio onde possam existir fontes de ignição.

#### 77. VENTILADORES E CACHIMBOS

Os ventiladores e cachimbos deverão estar orientados convenientemente em relação aos suspiros dos tanques e ao vento reinante, de modo a não captarem vapores inflamáveis.

#### 78. ADMISSÃO DE AR DO SISTEMA DE AR-CONDICIONADO CENTRAL

Deverão ser mantidas fechadas quaisquer admissões de ar atmosféricos que possam captar vapores de produtos. Serão mantidas fechadas todas as aberturas que distem até 25 metros (82 pés), vertical ou horizontalmente, de quaisquer aberturas nos tanques de carga ou suspiros.

#### 79. COMUNICAÇÃO DURANTE A CARGA E DESCARGA

Durante as manobras e permanência do navio no Pier, o operador do Terminal deverá ser avisado sempre que houver alterações na vazão, através do transceptor fornecido pelo canal 1 VHF.

#### 80. REGULAMENTO DE SEGURANÇA PARA OPERAÇÃO DE NAVIOS

Os Terminais Ageo adotam as normas preconizadas pela International Safety Guide for Oil Tankers and Terminals (ISGOTT). Assim sendo, antes do início das operações e diversas vezes durante seu decorrer, os inspetores de segurança, poderão visitar o navio e, em companhia do oficial para tal fim designado, para verificar e assegurar de que as normas de boa prática referentes à segurança estão sendo observadas, não somente pelo navio, mas também por terra.

#### 74. ELECTRICAL AND PORTABLE FLASHLIGHTS

The electrical and portable flashlights will have to be the type of approved and certified as safe in dangerous places.

#### 75. DOORS AND SIDESCUTTLES OF LIVING COMPARTMENT TO AMIDSHIPS

All doors and sidescuttles in the inhabitable compartments to amidships must remain closed during all loading and unloading operations. There must be extreme care to avoid the entrance of gas in these compartments.

#### 76. DOORS AND SIDESCUTTLES IN INHABITABLE COMPARTMENT OF THE STERN

All doors, sidescuttles and openings existing in inhabitable compartment of the stern that go to the deck must be kept closed.

The opening and the leeward doors from the operational deck that can give passage to gases and vapors to the interior of the ship must be kept closed.

In case the Terminal representative requires, his warnings and suggestions must be attended and all precautionary measures taken that restrain the invasion of gases and vapors of the product of the areas normally without danger of the ship where can exist ignition sources.

#### 77. FANS AND COWLS

The fans and cowls must be oriented conveniently in relation to the air vent from the tanks and the reigning wind, so not to capture flammable vapors.

#### 78. ADMISSION OF AIR FROM THE CENTRAL AIR-CONDITIONER SYSTEM

Shall remain closed any admission of atmospheric air that may capture vapors of products. Shall be kept closed all openings that are distant until 25m (82 knots), vertically or horizontally, of any openings in the cargo tanks or air vents.

#### 79. COMMUNICATION DURING LOADING AND UNLOADING

During all the maneuvers and laytime of the ship in the Pier, the Terminal operator must be notified always when there are alterations in the flow, through the transceiver provided by channel 1 VHF.

#### 80. REGULATIONS OF SAFETY TO THE SHIPS OPERATION

Ageo Terminals adopt the rules preconized by the International Safety Guide for Oil Tankers and Terminals (ISGOTT). So, before the beginning of the unloading operations, during the course, safety inspectors, may visit the ship and, in companion with an official designed for that, to verify and assure that the rules of good practice referring to safety are being observed, not only by the ship but also onshore.

Os navios que, de acordo com a Convenção SOLAS, têm que possuir Sistema de Gás Inerte (SGI), devem estar com os tanques de carga totalmente pressurizados com gás inerte teor de oxigênio abaixo de 8% antes do início da operação e mantê-los com esse teor durante a operação.

Qualquer irregularidade com o funcionamento do Sistema de Gás Inerte deve ser informada ao Terminal. Nesse caso, a operação deverá ser interrompida. O seu reinício só será permitido quando o SGI estiver funcionando.

A menos que seja especificamente estabelecido por escrito entre o comandante e o representante do Terminal, todas as bocas de ulagem ou portas de visita serão conservadas fechadas durante o período de operação, exceto quando para o uso a que se destinam, isto é, com o fito de medir a ulagem para obtenção de amostragem, temperaturas ou observar os tanques. Quer quando abertas, quer quando fechadas, todas as aberturas de ulagem deverão ser protegidas por telas corta-chamas, limpas, de tipo aprovado e em perfeitas condições.

A vazão de carregamento deverá ser controlada, para evitar excesso de pressão no interior dos tanques de carga.

Nota: Comandantes que acompanham as transferências de carga pelo Terminal verificam o teor de oxigênio no gás inerte contido no interior dos tanques de carga, por meio de um analisador de oxigênio portátil, antes das operações de descarga, carga, lastreamento ou deslastreamento. Se o navio falhar quanto a esta solicitação, isso poderá resultar em sua desatracação.

#### 81. TAMPAS DOS TANQUES DE CARGA

Antes que o navio se desloque para o Pier Privativo – Ageo 1, todas as tampas de tanques, de ulagem e de visita deverão ser fechadas e trancadas, a menos que o comandante disponha de certificado de degaseificação e que todo o lastro a bordo seja limpo.

Durante a operação, as aberturas de tanques de carga e combustível serão utilizadas conforme o sistema de segurança de alívio dos tanques. O mesmo se aplica aos tanques de lastro permanente.

#### 82. EQUIPAMENTO DE COMBATE À INCÊNDIO

O equipamento de emergência e de combate deverá ser mantido pronto para uso e à mão enquanto o navio permanecer atracado.

As mangueiras de incêndio deverão ser estendidas, ficando uma avante e outra a ré, a menos que os monitores de combate a incêndio possam substituir essa exigência.

Caso o incêndio não seja debelado, o navio deverá ser imediatamente afastado do Pier (desamarrado e rebocado).

Dois extintores portáteis de carga química seca devem ficar a postos junto ao manifold de carga a bordo.

#### Ageo:

Sistema de Combate a Incêndio composto por:

- Reservatório de água com capacidade para 4.500 m<sup>3</sup>;
- Bomba principal acionada por motor a diesel com capacidade de 900m<sup>3</sup>/h @114 mca;
- Bomba reserva acionada por motor a diesel com capacidade de 900m<sup>3</sup>/h @114 mca;

Ships, that according to the Convention SOLAS have to possess Inert Gas Systems (IGS), must be with the tanks for loading totally pressurized with inert gas content of oxygen lower than 8% before the beginning of the loading and keep them with this content during the operation.

Any irregularity with the functioning of the Inert Gas System it must be informed to the Terminal. In this case, the operation must be interrupted. Its restart will only be allowed when IGS is working.

Unless it is specifically established in writing between captain and the Terminal representative, all ship's hole ullage or manhole will be conserved closed during the operation period, except when to the use in which they are destined to, which is to measure the ullage to obtain sample, temperatures or observe the tank. When they are opened or closed all the openings of ullage must be protected by screens flame trap, clean, of approved type in perfect conditions.

The flow of the loading must be controlled, to avoid excess of pressure in the interior of the cargo tanks.

Note: captains that accompany cargo transfer along the Terminal check the content of oxygen in the inert gas comprised inside the cargo tank, using a portable oxygen analyzer, before operations of loading, unloading, ballasting and remove ballast. If the ship fails to this solicitation, this may result in its unmooring.

#### 81. TANK CAP IN CARGO TANKS

Before the ship move to the Private Pier – Ageo 1, all the tank lids, ullage and manhole must be closed and locked, unless the captain disposes of a certificate of degassing and that all ballast on board must be cleaned.

During operation, the opening of the loading tanks and bunker will be used according to the safety system of relief of the tanks. The same applies to the tanks with a permanent ballast.

#### 82. EQUIPMENT TO FIRE FIGHTING

The emergency equipment and fire fight shall be kept ready to use and at hand, while the ship is moored.

The fire hoses must be extended, being one ahead and another abaft, unless the monitors to firefight may substitute this demand.

In case the fire cannot be eradicated, the ship must be immediately moved away from the Pier (unmoored and towed)

Two fire extinguishers with dry chemical loading must be ready near the manifold of cargo on board.

#### Ageo:

Fire Fighting System composed of:

- Water reservoir with capacity of 4,500 m<sup>3</sup>;
- Main pump driven by diesel engine with capacity of 900m<sup>3</sup>/h @114 mca;
- Reserve pump driven by diesel engine with capacity of 900m<sup>3</sup>/h @114 mca;

- Sistema de dosagem de LGE através de bomba dosadora modelo FD-8000 litros por hora a solução de 3%;
- Reservatório de LGE com capacidade para 15.00 litros;
- Tipo de LGE utilizado AR/AFFF 3% x 3% (Alcohol Resistant / Aqueous Film-Forming Foam Concentrates)

**Ageo Norte:**

Sistema de Combate a Incêndio composto por:

- Fonte de água inesgotável (água do mar);
- Bomba principal 1 acionada por motor a diesel com capacidade de 1.000m<sup>3</sup>/h @ 120 mca;
- Bomba principal 2 acionada por motor a diesel com capacidade de 1.000m<sup>3</sup>/h @ 120 mca;
- Bomba reserva acionada por motor a diesel com capacidade de 1.000m<sup>3</sup>/h @ 120 mca
- Sistema de dosagem de LGE através de bomba dosadora modelo FD-15000, com capacidade de produzir 15.000 litros por hora de solução a 3%
- Reservatório de LGE com capacidade de 15.000 Litros
- Tipo do LGE utilizado AR/AFFF 3% x 3% (Alcohol Resistant / Aqueous Film-Forming Foam Concentrates)

**Ageo Leste:**

Sistema de Combate a Incêndio composto por:

- Reservatório de água com capacidade de 4.580 m<sup>3</sup>;
- Bomba principal acionada por motor a diesel com capacidade de 795m<sup>3</sup>/h @ 125 mca
- Bomba reserva acionada por motor elétrico com capacidade de 795m<sup>3</sup>/h @ 125 mca
- Sistema de dosagem de LGE através de proporcionadores entre linhas com regulagem de 3%;
- 11 Reservatórios de LGE com capacidade aproximada de 2.500 Litros cada;
- Tipo do LGE utilizado AR/AFFF 3% x 3% (Alcohol Resistant / Aqueous Film-Forming Foam Concentrates)

**83. CABOS DE REBOQUE DE EMERGÊNCIA**

Cabos de aço para reboque de emergência deverão ser deixados pendentes até a altura da água, pela bochecha e pela alheta de um dos bordos e passados nos cabeços de bordo, ficando as mãos dos cabos na altura da água durante toda a operação de transferência.

Além disso, todos os navios petroleiros devem estar de acordo com a Resolução A535 da assembleia da IMO, que descreve reboque de emergência e seus equipamentos avante e a ré, consistindo em forte alça de elaborar e cabo de reboque. Esse equipamento deve estar estendido e acessível para a conexão imediata quando o navio estiver no berço do quadro-de-boias.

- LGE dosing system through pump dosing model FD-8000 liters per hour the solution of 3%;
- LGE reservoir with capacity for 15.00 liters;
- TYPE OF LGE used AR/AFFF 3% x 3% (Alcohol Resistant / Aqueous Film-Forming Foam Concentrates)

**Ageo Norte:**

Fire Fighting System composed of:

- Source of inexhaustible water (sea water);
- Main pump 1 driven by diesel engine with capacity of 1,000m<sup>3</sup>/h @ 120 mca;
- Main pump 2 driven by diesel engine with capacity of 1,000m<sup>3</sup>/h @ 120 mca;
- Reserve pump driven by diesel engine with capacity of 1,000m<sup>3</sup>/h @ 120 mca
- LGE dosing system through model FD-15000 dosing pump, with capacity to produce 15,000 liters per hour of 3% solution
- LGE reservoir with capacity of 15,000 Liters LGE type used AR/AFFF 3% x 3% (Alcohol Resistant / Aqueous Film-Forming Foam Concentrates)

**Ageo Leste:**

Fire Fighting System composed of:

- Water reservoir with capacity of 4,580 m<sup>3</sup>;
- Main pump driven by diesel engine with capacity of 795m<sup>3</sup>/h @ 125 mca Reserve pump driven by electric motor with capacity of 795 m<sup>3</sup>/h @ 125 mca
- Reserve pump driven by electric motor with a capacity of 795 m<sup>3</sup>/h @ 125 mca
- LGE dosing system through proportionals between lines with 3% adjustment;
- 11 LGE reservoirs with a capacity of approximately 2,500 Liters each;
- LGE type used AR/AFFF 3% x 3% (Alcohol Resistant / Aqueous Film-Forming Foam Concentrates)

**83. TUG CABLES OF EMERGENCY**

Steel wire cables to emergency tow are left hung up to the water level, by the bow and quarter of one of the boards and passed on the board bitt, keeping near the cables in the level of the water during all transfer operation.

Besides that, all petrol tanks must be in accordance to the Resolution A535 from the Assembly of IMO, that describes emergency towing and its equipment ahead and abaft, consisting in a strong strap to elaborate and tow cable. This equipment must be extended and accessible to the immediate connection when the ship is on the berth of the buoys mooring.

Além disso, todos os navios petroleiros devem estar de acordo com a Resolução A535 da assembleia da IMO, que descreve reboque de emergência e seus equipamentos avarante e a ré, consistindo em forte alça de elaborar e cabo de reboque. Esse equipamento deve estar estendido e acessível para a conexão imediata quando o navio estiver no berço do quadro-de-boias.

#### 84. EMBARCAÇÕES DE SALVATAGEM

As embarcações de salvatagem poderão ser arriadas para treinamento da tripulação.

#### 85. COMPASSO

Além das máquinas estarem em prontidão, o navio deve ser mantido em condições de compasso até 5 metros (16 pés), que possibilite o seu afastamento do Pier se for necessário.

#### 86. FATOS OU ACIDENTES DA NAVEGAÇÃO

As ocorrências definidas como fatos e/ou acidentes da navegação verificadas a bordo das embarcações nacionais e estrangeiras, quando em manobra, atracadas e fundeadas nos locais previstos nas presentes informações, deverão ser comunicadas, com a maior brevidade, à Capitania dos Portos, por seus comandantes ou agentes.

#### 87. FECHAMENTO DE VÁLVULAS

Todas as válvulas principais de mar devem estar bem fechadas antes do início da descarga. Convém atentar para a necessidade de evitar poluições e recorrer à manobra de todas as válvulas antes de iniciar o bombeamento, e conduzir a descarga com plena consciência e atenção, evitando erros e atrasos que possam redundar em extravasamentos. Serragem ou material similar deverá estar à mão para confinar e absorver derramamentos de óleo no convés. Outras providências paralelas devem ser tomadas com a finalidade de evitar poluição do mar.

#### 88. IGILÂNCIA QUANTO AO BOMBEAMENTO

Durante todo o transcorrer do bombeamento, deverá ser mantido um segundo homem no convés, a fim de, em casos de extravasamentos e outras quaisquer eventualidades, poder agir no sentido de contornar a anormalidade.

#### 89. PORTAS ESTANQUES

As portas estanques que dão acesso aos corredores devem permanecer fechadas com os atracadores passados e apertados.

#### 90. RAMONAGEM

Não poderão ser efetuadas ramonagens nem limpezas de tubulação de caldeira, de qualquer espécie, com o navio no Pier. Devem ser tomadas todas as precauções para que não escapem centelhas pela chaminé.

Besides that, all petrol tanks must be in accordance to the Resolution A535 from the Assembly of IMO, that describes emergency towing and its equipment ahead and abaft, consisting in a strong strap to elaborate and tow cable. This equipment must be extended and accessible to the immediate connection when the ship is on the berth of the buoys mooring.

#### 84. RESCUE BOATS

The rescue boats may be lowered to the crew training.

#### 85. COMPASS

Besides the machines are ready, the vessel must be kept in compass conditions until 5 meters (16 knots), that allows withdrawal from the Pier when necessary.

#### 86. FACTS OR ACCIDENTS OF NAVIGATION

The occurrence defined as facts and/or accidents of navigation verified on board of national and international embarkations, when maneuvering, mooring or anchored in places in accordance with the present information, must be reported briefly to the Port Captainty, by its captains or agents.

#### 87. VALVES CLOSURE

All main valves from the sea must be well closed before the beginning of the discharge. It is appropriate to consider the need to avoid pollution and appeal to maneuver of all valves before the beginning of the pumping, and conduct the discharge consciously and attentively, avoiding mistakes and delays that can cause overflow. Sawdust or similar material must be handy to restrict and absorb oil spill at the deck. Other parallel arrangements must be made in order to avoid sea pollution.

#### 88. SURVEILLANCE WHEN PUMPING

During all the pumping process, there must be a second man in the deck, so that in case of overflow and any other eventuality, he can act to solve the abnormality.

#### 89. TIGHT DOOR

All the tight doors that lead to the hallways must remain closed with the mooring lines passed and tightened.

#### 90. FINAL CLEANING

Final cleaning may not be made not even cleaning in the boiler pipeline, or any other type, with the vessel in the Pier. All precautions must be taken so any spark is released through the chimney.

**91. TUBOS E ULAGEM**

Telas corta-chamas devem ser mantidas sobre as bocas dos tubos de ulagem, portinholas das tampas (visores) e aberturas similares.

**92. SINAL DE INCÊNDIO E EXPLOSÃO**

No evento de incêndio em qualquer dependência do navio, não importando sua extensão, o sinal de alarme deve ser dado imediatamente. Este aviso deve ser emitido também pelo rádio, ocorrendo o mesmo com referência a explosão.

**93. REPAROS OU SERVIÇOS DE MANUTENÇÃO**

Não poderão ser efetuados reparos ou trabalhos de manutenção de qualquer natureza que envolvam risco de centelha ou outros meios de ignição enquanto o navio estiver amarrado no Pier.

Nenhum reparo na praça de máquinas poderá ser efetuado após a expedição do Pronto a Operar.

**94. EXCESSO DE FUMAÇA**

É proibido descarregar fumaça densa pela chaminé dos navios amarrados ao Pier. O descumprimento dessa regulamentação acarretará uma ou várias das seguintes sanções:

- Interrupção imediata da operação;
- Multa pelas autoridades competentes;
- Retirada compulsória do navio do berço;
- Comunicação da infração aos armadores;
- As multas, perda de tempo e todas as demais despesas correlatas serão debitadas ao navio.

**95. CHECKLIST DE SEGURANÇA DO NAVIO/TERMINAL**

De acordo com o Guia Internacional de Segurança para Navios-Tanques e Terminais (ISGOTT), antes de qualquer operação deve-se preencher o Checklist de Segurança do Navio/Terminal, a ser fornecido pelo Terminal, e estabelecer os procedimentos para uma parada de emergência.

**96. DEGASEIFICAÇÃO**

Não é permitida a degaseificação de tanques estando o navio atracado no Pier.

**97. BOIAS SALVA-VIDAS E ESCADAS**

Na aproximação ou na saída do navio, uma escada de prático, tipo quebra-peito, deverá estar à feição para o uso imediato e com comprimento suficiente para alcançar a lancha. À noite, a escada deverá ser iluminada de modo que a lancha possa aproximar-se, e o prático possa subir ou descer com segurança.

Boia salva-vidas com cabo de 1 quartel deve estar à mão, e uma espia para embarcações miúdas deve estar a sotavento.

**91. PIPES AND ULLAGE**

Screens flame traps must be kept in the ship's hole of ullage, access hatches and similar openings.

**92. FIRE SIGN AND EXPLOSION**

In the event of fire in any dependence of the ship, it does not matter its extension, the sign of alarm must be given immediately. This warning must be emitted also by the radio, occurring the same with reference and explosion.

**93. REPAIRS OR THE MAINTENANCE SERVICE**

It may not be performed any repairs or maintenance work of any kind that evolve risk of sparks or other ways of ignition while the ship is tied to the Pier

No repair in the machinery room may be performed after the dispatch of Ready to Operate.

**94. EXCESS OF SMOKE**

It is forbidden to release dense smoke through the chimney of tied ships in the Pier. The non-observance to this rule will entail one or several of the following sanctions:

- Immediate interruption of the operation;
- A fine by the competent authorities;
- Mandatory withdrawal of the ship from the berth;
- Communication of the infraction to the shipowners;
- The fine, the time consumed and all dispenses correlated will be charged to the ship.

**95. SAFETY CHECKLIST OF THE SHIP/ TERMINAL**

According to the International Safety Guide for Oil Tankers and Terminals (ISGOTT), before any operation the Checklist of Security of the Ship/ Vessel must be filled in, supplied by the Terminal, and established the procedures to an emergency stop.

**96. DEGASSING**

It is not permitted the degassing of tanks while the ship is moored to the Pier.

**97. SAFETY BUOYS AND GANWAYS**

In the approach or departure of the ship, an accommodation ladder, like a Jacob's ladder must be ready to the immediate use and with sufficient length to reach the motorboat. At night, the ladder must be lighted so the motorboat can reach, and the pilot can go up and down with safety.

A lifebuoy with a 1 cable's length must be at hand, and a mooring line for small barges must be lee side.

**98. SUSPENSÃO DA OPERAÇÃO POR MAU TEMPO**

As operações poderão ser suspensas temporariamente durante tempestades, trovoadas e/ou ventos fortes, inclusive a critério do Terminal.

**99. EQUIPAMENTOS DE PROTEÇÃO INDIVIDUAL - CIRCULAÇÃO NO PIER (EPIS)**

É expressamente proibida a circulação de pessoas no Pier sem que estejam protegidas com:

- Uniformes Operacionais (Camisas de Manga Longa);
- Botas de Segurança;
- Óculos Tipo Google;
- Capacete de Segurança com Jugular;
- Colete Salva-Vidas.

**100. ILUMINAÇÃO NOTURNA DO COSTADO**

Quando atracado à noite o costado do bordo oposto ao Pier e deck/ manifold deverão ser iluminados, por medida de segurança.

**101. FECHAMENTO DAS VIGIAS**

Vigias abertas podem constituir-se em fácil acesso a hábeis malfeitores; deixe as fechadas com os grampos passados sempre que se ausentar. Procure manter, também, acessos às áreas internas trancadas, garantindo o controle de entrada e saída por meio do vigia de portaló.

**102. CONTROLE DE ACESSO AOS COMPARTIMENTOS HABITÁVEIS**

Os camarotes e demais compartimentos habitáveis devem ser mantidos trancados à chave sempre que seus ocupantes encontrarem-se ausentes. Procure manter, também, os acessos às áreas internas trancadas, garantindo o controle de entrada e saída pelo vigia de portaló.

**103. IÇAMENTO DAS ESCADAS DE PORTALÓ**

Nos fundeadouros, dificultar o acesso de estranhos mantendo içadas as escadas de portaló e de quebra-peito. Quando atracado, somente deixe arriada a escada de portaló pelo bordo do Pier.

**104. IGILÂNCIA NO PORTALÓ**

Exija um bom serviço dos vigias. Faça-o identificar todo o pessoal que entra ou sai do navio.

Facilite o seu serviço recomendando que a guarnição colabore com o controle. Não permita que o vigia se ausente do portaló, salvo se substituído por outro vigia ou tripulante.

**105. OCORRÊNCIAS DE ROUBO, FURTO OU ASSALTO**

Além das providências para o apoio imediato, as ocorrências relativas a roubos ou assaltos, tanto de carga quanto dos valores e objetos do navio ou de tripulantes, devem ser relatadas ao agente do navio para a divulgação às autoridades competentes.

**98. SUSPENSION OF OPERATION DUE TO BAD WEATHER**

The operations will be suspended temporarily during storms and thunderstorms and/or strong winds, including to the criteria of the Terminal.

**99. EQUIPMENTS OF INDIVIDUAL PROTECTION - CIRCULATION AROUND THE PIER (EPIS)**

It is expressly forbidden the circulation of people in the Pier without being protected with:

- Operational Uniforms; (Long sleeve shirt);
- Security Boots;
- Google type glasses;
- Security Helmet with with Jugular;
- Safety life Jacket.

**100. NIGHT LIGHT ALONGSIDE**

When moored at night, the alongside opposite board to the Pier and deck/ manifold must be lightened, as safety measure.

**101. CLOSURE OF SIDESCUTTLES**

Sidescuttles may be to easily access to skillful evildoers; leave them closed with attachment brackets passed always when absent. Try also to keep accesses to the internal areas locked, making sure the entrance control and the departure through the accommodation ladder.

**102. ACCESS CONTROL THROUGH THE INHABITABLE COMPARTMENTS**

The cabins and other inhabitable compartments must be kept locked always when their occupants are out. Try also to keep, the accesses to the internal areas locked, guaranteeing the entrance and departure control through the guard.

**103. LIFTING ACCOMMODATION LADDERS**

In the Anchorage, make it difficult the access of strangers keeping the accommodation ladders lifted and rope ladder. When moored, leave the accommodation ladder lowered by the board of the Pier.

**104. SURVEILLANCE IN THE GANGWAY**

Require a good surveillance work. Make him identify all the personnel that board and get off the ship.

Make your job recommended so that the garnish collaborates with the control. Do not permit that the guard is absent, except if replaced by another guard or crew member.

**105. OCCURRENCE OF THEFT, ROBBERY OR MUGGING**

Besides all the precautions to the immediate support, the relative occurrences to thefts, robberies and muggings, to the cargos and to the values and objects form the ship or crew members, must be reported to the ship agents so to the report to the competent authorities.

Elas usarão tais informações para se orientar quanto à adoção de outras providências que contribuam para garantir a segurança de seu navio e de sua tripulação.

#### 106. PESCA

É proibido praticar pesca durante a permanência no Pier Privativo – Ageo 1.

#### 107. INCÊNDIO E EXPLOSÃO

Caso haja incêndio ou explosão a bordo de navio atracado, todas as medidas que estiverem de acordo com a melhor avaliação, tanto do Terminal quanto do Comandante do navio ou de seu representante, deverá ser prontamente adotadas.

Tais procedimentos de emergência deverão ser logo postos em prática, incluindo nesses casos a pronta retirada do navio do berço.

Será acionado o PIE - Plano Integrado de Emergência/ABTL.

#### 108. SISTEMA DE GÁS INERTE

De acordo com a Convenção SOLAS 74/78 e suas emendas, os navios são obrigados a possuir sistemas de gás inerte com percentagem de oxigênio abaixo de 8% antes do início de qualquer operação, devendo-se manter tal condição durante toda a operação. O Terminal deve ser informado sobre qualquer problema com o sistema de gás inerte de bordo.

#### 109. RECURSOS PARA COMBATE À POLUIÇÃO

Em caso de poluição ou risco de poluição proveniente de navio, ou do próprio Terminal, deverá imediatamente ser providenciada comunicação ao Terminal, que dispõe, para uso imediato, de recursos para combate à poluição.

Os custos envolvidos no combate à poluição causada por navio deverão ser ressarcidos, por meio de clubes de seguros internacionais (P&I Clubs). Danos a terceiros e ao meio ambiente deverão ser indenizados pelos referidos clubes, incluindo vazamento de lixo e detritos.

A Diretoria de Portos e Costas, através da Capitania dos Portos, aplicará as multas previstas em lei, no que diz respeito à poluição ambiental, além dos próprios órgãos públicos ambientais pertinentes.

#### 110. RECURSOS PARA COMBATE A INCÊNDIO

Conforme já mencionado, existe um Plano Integrado de Emergência entre os Terminais de Granéis Líquidos da ABTL que atuam no Porto de Santos, para ações em emergências. Está formalizado, em efetivo funcionamento, sendo realizado treinamento periodicamente. Os recursos aplicáveis do Pier Privativo – Ageo 1 podem ser observados no Anexo III.

#### 111. NORMAS DE SEGURANÇA E PROCEDIMENTOS OPERACIONAIS PARA OS NAVIOS

Algumas normas já mencionadas são aqui enfatizadas.

They will use such information to orientate as to the adoption of other precautions that contribute to guarantee the safety of his ship and his crew members.

#### 106. FISHING

It is forbidden to go fishing during the laytime in the Private Pier-Ageo 1.

#### 107. FIRE AND EXPLOSION

In case there is fire or explosion on board of a moored ship, all measures that were in agreement with the best evaluation, as for the Terminal as for the Captain of the ship or its representative, must be promptly adopted.

Such emergency procedures must be soon put into practice, including in these cases the prompt withdrawal of the ship from the berth.

The PIE will be activated - Integrated Plan of Emergency /ABTL.

#### 108. SYSTEM OF INERT GAS

According to the Convention SOLAS 74/78 and its amendments, ships are obliged to have systems of inert gas with the percentage of oxygen lower than 8% before the beginning of any operation. The terminal must be informed about any problem with the inert gas on board.

#### 109. RESOURCES TO COMBAT POLLUTION

In case of pollution or risk of pollution coming from the ship, or its own Terminal, it must be immediately communicated to the Terminal, that disposes, to an immediate use, resources to combat the pollution.

The costs involved in the combat of the pollution caused by ship must be reimbursed, by Protection and Indemnity insurance (P&I Clubs). Third-party damages and to the environment must be indemnified by the referred clubs, including leakage and debris.

The board of directors of the Ports and Coasts, through the Captaincy of Ports, will fine according to the law, in relation to the environmental pollution, besides their own environmental public body.

#### 110. RESOURCES TO COMBAT FIRE

As mentioned before, there is an Integrated Plan of Emergency between Terminals of Liquid Bulk from ABTL that act in Santos Port to the emergency actions. It is formalized, in effective operation, and with periodically training. The resources applied in the Private Pier – Ageo 1 can be observed in attachment III.

#### 111. SAFETY NORMS AND OPERATIONAL PROCEDURES TO THE SHIPS

Some norms already mentioned are here emphasized.

Os navios devem atentar para os procedimentos operacionais listados a seguir:

- Deve ser mantido a bordo do navio um contingente mínimo de tripulantes capaz de executar com segurança as operações de carga e descarga e atuar em caso de emergência, incluindo desatracar o navio caso necessário;
- Equipamentos de rádio transmissão e radares não devem ser utilizados enquanto o navio estiver atracado no píer, à exceção dos portáteis, para comunicação como pessoal de terra;
- Todas as aberturas dos tanques de carga devem ser mantidas seguramente fechadas durante as operações de carga e lastro, a menos que alguma precise ser mantida aberta por motivos operacionais;
- As bocas de ulagem também devem ser mantidas fechadas. Caso necessitem, por motivos operacionais, ser mantidas abertas, devem ser protegidas por telas corta-chamas;
- As entradas de ar condicionado central e dos sistemas de ventilação mecânica devem ser ajustadas para evitar a entrada de gases vindos do ambiente externo, se possível mantidos através de recirculação de ar no interior de espaços fechados;
- Devem ser evitados martelos hidráulicos que possam provocar vibrações nas linhas de tubulação do Terminal;
- Em caso de ocorrência de tempestades com descargas elétricas, a descarga será interrompida, estando o navio inertizado ou não;
- Durante as operações de carga e descarga, lastro e deslastro e lavagem de tanques, deve ser mantida atenção para evitar-se o escape de óleo através das válvulas de mar;
- Os embornais do convés devem ser mantidos seguramente tamponados e selados;
- Não é permitido operação de desgaseificação de tanques enquanto o navio permanecer atracado;
- Devem ser adotadas todas as recomendações de segurança (quando aplicável) constantes do ISGOTT (Internacional Safety Guide for Oil Tankers and Terminals).

## 112. TRÁFEGO E PERMANÊNCIA NO PORTO

Devem ser observadas as seguintes normas complementares:

- Na demanda dos fundeadouros e ao chegar à baía ou dela sair, os navegantes devem ter atenção ao grande número de navios em trânsito ou fundeados; ao grande número de veleiros e embarcações de recreio navegando na baía de Santos e suas proximidades; e às frequentes realizações de eventos náutico esportivos;
- No tráfego entre os fundeadouros e o Porto ou Pier deve ser dada especial atenção ao grande número de pequenas embarcações em movimento, em todo o estuário, de dia e de noite;
- Todas as embarcações de arqueação bruta igual ou superior a 20, exceto as de pesca, esporte, recreio e interior de porto, devem obrigatoriamente fornecer seus dados de identificação à estação de rádio **PWS-88**, nas seguintes situações:
- Logo após fundear em qualquer fundeadouro ou dele suspender;
- Ao ter a Ilha das Palmas pelo través, na demanda do porto;

Ships must regard to the operational procedures listed below:

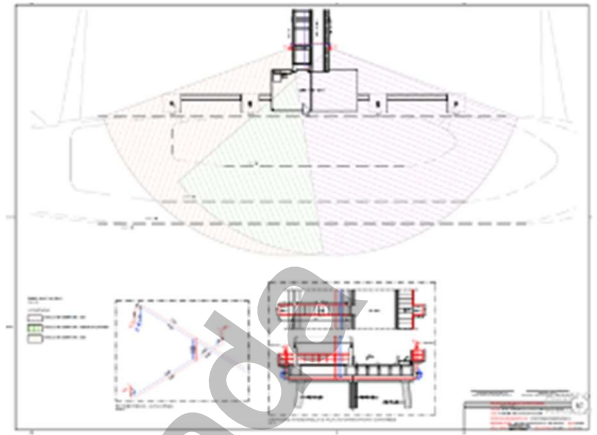
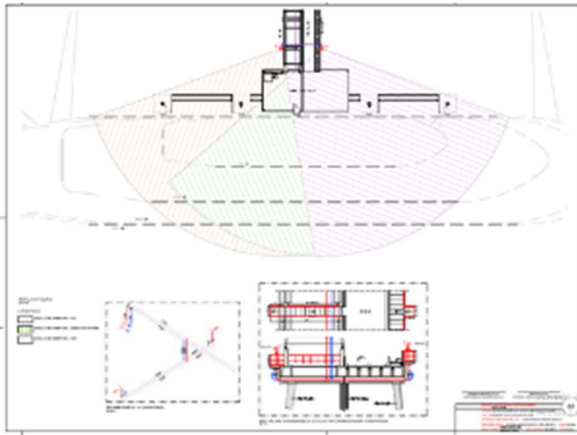
- It must be kept on board a minimum contingent of crew members capable to execute the safety operations of loading and unloading and act in case of emergency, including unmooring the ship when necessary;
- Radio transmission equipment and radars must not be used while the ship is moored in the Pier, except portables, to communicate with personnel on shore;
- All the openings of the cargo tanks must be kept safely closed during cargo and ballast operations, unless one of them needs to be kept open, due to operational reasons;
- Tank ullage must be kept closed. In case it is necessary, due to operational reasons, to be kept open, they must be protected with fire-trap screens;
- The central air-conditioning intakes and the mechanical ventilation must be adjusted to avoid the entrance of gases coming from the external environment, if possible, kept through the re-circulation of air in the interior of closed spaces;
- Must be avoided hydraulic hammers that can cause vibration in the Terminal pipeline;
- In case of storms with electrical discharges, the discharge will be interrupted, being the vessel inerted or not;
- During the loading and unloading operations, ballast and deballast and tank cleaning, the attention must be kept to avoid oil spillage through the valves;
- The deck scuppers must be safely kept buffered and sealed;
- It is not permitted the degassing of tanks while the ship is moored;
- It must be adopted all safety recommendations (while applicable) constants to ISGOTT (International Safety Guide for Oil tankers and Terminals).

## 112. TRANSIT AND LAYTIME IN THE PORT

The following complementary norms must be observed:

- In the demand of anchorages and when arriving at the bay or when departing, the navigators must pay attention to the great number of ships in transit or anchorages; to the great number of sailboats and recreational crafts sailing in the Santos bay and its proximities, and to the frequent nautical events that are held;
- in the traffic between the anchorages and the Port or Pier it must be given special attention to the great number of barges in movement, in all the estuary, day and night;
- all barges of gross tonnage the same or superior to 20, expect fishing boats, sports watercraft, recreational and interior of port, must mandatorily provide their identification data to the radio station **PWS-88**, in the following situations:
- Soon after anchoring at any anchorage or heave from it;
- Having Palmas Island abeam, in the demand of the Port;

- 
- Logo após atracar ou mudar de atracação; e
  - Ao iniciar a manobra de desatracar ou suspender, na saída do porto;
  - A Velocidade máxima permitida é de 9 nós, exceto para as lanchas da Capitania dos Portos e do Corpo de Bombeiros, quando necessário;
  - No Período noturno não são permitidas as manobras de atracação, desatracação, movimento ao largo e reboque de embarcações que não possam dispor de seus sistemas de propulsão e/ou governo;
  - Nas movimentações, o ferro (âncora) deve ser mantido acima da linha de flutuação;
  - As manobras necessárias à atracação podem ser realizadas ao largo do local de atracação, observadas as restrições indicadas na carta;
  - Somente as embarcações miúdas autorizadas pela Capitania dos Portos podem trafegar entre navios fundeados e pontos de terra, sendo o embarque e desembarque de pessoal e material restritos às áreas alfandegadas;
  - Os navios atracados não podem manter as escadas de portaló e de quebra-peito do bordo do mar arriadas. A escada de portaló do bordo do mar deve permanecer rebatida em seu berço e a do bordo do PÍER deve dispor de rede de proteção;
  - Os navios fundeados podem manter uma escada de portaló arriada, no período entre o nascer e o pôr do sol. Fora deste período a escada só pode ser arriada quando necessário;
  - Os navios fundeados ou atracados devem recolher o lixo em recipientes adequados e providos de tampa, até sua retirada de bordo. Não é permitido o uso de depósitos de lixo, sacos plásticos ou outros recipientes dependurados fora da borda;
  - É proibido o esgoto de porões ou tanques que contenham produtos químicos, óleo ou substâncias poluentes;
  - É permitido o tratamento e a pintura de costado e convés, inclusive o uso de pranchas, observadas as normas de segurança do trabalho;
  - As embarcações de salvatagem podem ser arriadas para treinamento da tripulação sem prévia licença da Capitania dos Portos;
  - Os navios fundeados e atracados devem manter o costado com iluminação adequada. As chatas ou barças atracadas a contrabordo também devem permanecer devidamente iluminadas;
  - As ocorrências definidas como fato ou acidente de navegação, verificadas a bordo durante a estadia, devem ser comunicadas à Capitania dos Portos pelo comandante ou seu representante legal, antes do despacho do navio;
  - Na atracação ao Pier Privativo – Ageo 1, os navios com hélices de passo variável (HPC) deverão ser auxiliados por mais um rebocador, como empurrador, além dos obrigatórios;
  - O número mínimo de rebocadores a serem utilizados em cada manobra é estabelecido pela Capitania dos Portos de São Paulo, em portaria específica, em função da tonelagem de porte bruto do navio a manobrar e de força de tração estática longitudinal requerida.
- Right after to moor or change berth; and
  - When beginning maneuver of unmooring or heave, on the way out the Port;
  - The maximum speed allowed is 9 knots, except for crafts from the Port Captainty and Firemen, when necessary;
  - During the night it is not allowed mooring and unmooring maneuvers movement to deep sea and towing barges that dispose its propulsion system or govern;
  - In the movements; the steel (anchor) must be kept above floating line;
  - The maneuvers necessary to moor can be operated to deep sea from the berth, observed the restrictions nominated in the chart;
  - Only small barges authorized by the Port Captainty may transit around anchored ships and land ports, being the embark and disembark of personnel and materials restricted to the customs areas;
  - Moored ships cannot keep the accommodation ladders and rope ladder on board lowered. The accommodation ladder sea side must remain folded at its berth and the one from the PIER side must dispose of a safety net;
  - The anchored ships must keep the accommodation ladder lowered, from sunrise and sunset. Beside this period the ladder can only be lowered when necessary;
  - The anchored or moored ships must collect trash in suitable recipients provided with caps, until its withdrawal from aboard. It is not permitted the use of trash storage, or plastic bags or other recipients hung outside the board;
  - It is forbidden the sewage of ship's hold or tanks that contain chemical products, oil and polluting substances;
  - It is permitted the treatment and the painting of the ship's side and ship's deck, including the use of gangways, observing the norms of work security;
  - Rescue boats may be lowered for crew training without previous license from the Ports Captainty;
  - Anchored and moored ships must keep the ship's side with suitable light. The barges and lighters moored counter board must also remain lighted;
  - The events defined as facts or navigation accident, verified on board during laytime, must be communicated to the Port Captainty by the captain or his legal representative, before the dispatch of the ship;
  - In the mooring at the Private Pier - Ageo, the ships with propellers of variable step (HPC) they must be supported by one more tug, as a pusher, besides the mandatory ones;
  - The minimum number of tugs to be used in each maneuver is established by the Ports Captainty from São Paulo, in specified legal action regulation, in function of the tonnage of the ship's deadweight to maneuver and the traction strength static longitudinal required.
-



Cópia não controlada

## ANEXO I - AGÊNCIAS MARÍTIMAS

Fonte: <http://www.fenamar.com.br>**Agência De Vapores Grieg S/A**

CNPJ:58130691000390  
Endereço: Rua Augusto Severo, 7 4° andar  
Cidade: Santos/SP  
CEP: 11010-919  
Telefone(s):13 3219-7373  
Fax: 13 3219-7944  
E-mail:grieg@grieg.com.br

**Agência Marítima Cargonave (SP) Ltda.**

CNPJ:08704068000163  
Endereço: Praça da República,62 - 7º andar - cj.72  
Cidade: Santos/SP  
CEP: 11013-921  
Telefone(s): 13 3216-2007  
Fax: 13-3219-2183  
E-mail: cargona@cargonave-sts.com.br

**Agência Marítima Granel Ltda**

CNPJ:54477377000165  
Endereço: Rua General Câmara, 141,9º andar cj. 94  
Cidade: Santos/SP  
CEP: 11010-121  
Telefone(s): 13 3228-6622  
Fax: 13 3221-2333  
Internet: www.granel.com.br  
E-mail: amg.santos@granel.com.br

**Agência Marítima Orion Ltda.**

CNPJ:75185389000196  
Endereço: Praça Barão do Rio Branco, 14 -9º Andar  
Cidade: Santos/SP  
CEP: 11010-921  
Telefone(s): 13 3213-3100  
Fax: 13 3213-3109  
Internet: www.amorion.com.br  
E-mail: orion@sts.amorion.com.br

**Agri Port Services Brasil Ltda.**

Endereço: Rua: Frei Gaspar nº.51 Sala 44  
Cidade: Santos/SP  
CEP: 11010-091  
Telefone(s): 13-2127-8400,8404,8405,8407,8408,e 8409  
Fax: 13-2127-840  
E-mail: santos@blueoceanagency.com

**Aliança Navegação e Logística Ltda.**

CNPJ:02427026001207  
Endereço: Rua do Comércio, nº 71  
Cidade: Santos/SP  
CEP: 11010-141  
Telefone(s): 13-3211-1300  
Fax: 13-3219-7750  
Internet: www.alianca.com.br  
E-mail: jose.trindade@ssz.alianca.com.br

## ATTACHMENT I – MARITIME AGENCIES

Source: <http://www.fenamar.com.br>**Agência De Vapores Grieg S/A**

CNPJ:58130691000390  
Address: Augusto Severo street, 7 4° floor  
City: Santos/SP  
CEP: 11010-919  
Phone(s):13 3219-7373  
Fax: 13 3219-7944  
E-mail:grieg@grieg.com.br

**Agência Marítima Cargonave (SP) Ltda.**

CNPJ:08704068000163  
Address: Republic square,62 - 7º floor - cj.72  
City: Santos/SP  
CEP: 11013-921  
Phone(s): 13 3216-2007  
Fax: 13-3219-2183  
E-mail: cargona@cargonave-sts.com.br

**Agência Marítima Granel Ltda**

CNPJ:54477377000165  
Address: General Câmara Street, 141,9º floor cj. 94  
City: Santos/SP  
CEP: 11010-121  
Phone(s): 13 3228-6622  
Fax: 13 3221-2333  
Internet: www.granel.com.br  
E-mail: amg.santos@granel.com.br

**Agência Marítima Orion Ltda.**

CNPJ:75185389000196  
Address: Barão do Rio Branco Square, 14 -9º Floor  
City: Santos/SP  
CEP: 11010-921  
Phone(s): 13 3213-3100  
Fax: 13 3213-3109  
Internet: www.amorion.com.br  
E-mail: orion@sts.amorion.com.br

**Agri Port Services Brasil Ltda.**

Address: Frei Gaspar Street nº.51 Office 44  
City: Santos/SP  
CEP: 11010-091  
Phone(s): 13-2127-8400,8404,8405,8407,8408,e 8409  
Fax: 13-2127-840  
E-mail: santos@blueoceanagency.com

**Aliança Navegação e Logística Ltda.**

CNPJ:02427026001207  
Address: Comércio Street, nº 71  
City: Santos/SP  
CEP: 11010-141  
Phone(s): 13-3211-1300  
Fax: 13-3219-7750  
Internet: www.alianca.com.br  
E-mail: jose.trindade@ssz.alianca.com.br

**Alphamar Agência Marítima Ltda.**

CNPJ:03127733000180  
Endereço: Rua Riachuelo 121, 2º andar Sala 22  
Cidade: Santos/ SP  
CEP: 11010-191  
Telefone(s): 13-3202-5540  
Fax: 13-3219-8098  
E-mail: operations@alphamarship.com.br

**Beacon & South Atlantic Agenciamentos Ltda.**

CNPJ:65474660000150  
Endereço: Rua do comercio, nr.55, 6º Conj. 61/63  
Cidade: Santos  
CEP: 11010-141  
Telefone(s): 13-3023-4255  
Fax: 13-3023-4270  
E-mail: beacon@beaconsouth.com.br

**BPA Agenciamentos Marítimos Ltda.**

CNPJ:09619213000170  
Endereço: Av Ana Costa, 471,7º Andar - sala 705  
Cidade: Santos  
CEP: 11060-003  
Telefone(s): 13 3285-5430  
Fax: 13-3216-1700  
E-mail: bpa.agenciamentos@terra.com.br

**Cargill Agrícola S/A**

CNPJ:604987060009  
Endereço: Av Bento Pedro da Costa, 65,  
Cidade: Guarujá  
CEP: 11472-000  
Telefone(s): 13 3344-2100  
Fax: 13 3344-2179  
Internet: www.cargill.com.br  
E-mail: santosagencyops@cargill.com

**China shipping Do Brasil Agenciamento Marítimo Ltda.**

CNPJ:07154005000118  
Endereço: Rua Senador Feijó, 31 -3º andar  
Cidade: Santos  
CEP: 11015-501  
Telefone(s): 13-3023-6200  
Fax: 13-3023-6200  
Internet: www.chinashipping.com.br  
E-mail: marcelo.teixeira@cnsipping.com.br

**CMA CGM Do Brasil Agência Marítima Ltda.**

CNPJ:05951386001455  
Endereço: Av. Ana Costa, 433 -10º andar  
Cidade: Santos  
CEP: 11060-003  
Telefone(s): 13-3226-7900  
Fax: 13-3226-7060  
Internet: www.cma-cgm.com  
E-mail: brj.lstipanich@cma-cgm.com

**ATLAS MARITIME LTDA.**

CNPJ:35812023000185  
Endereço: RUA CARDEAL ARCOVERDE,1749 -CJ.46B  
Cidade: SÃO PAULO- SP  
CEP: 05407-002  
Telefone(s): 11 - 30325155  
Fax: 11 - 38944321  
Internet: www.atlasmartime.com.br  
E-mail: atlas@atlasmartime.com.br

**Alphamar Agência Marítima Ltda.**

CNPJ:03127733000180  
Address: Riachuelo Street 121, 2º floor Office 22  
City: Santos/ SP  
CEP: 11010-191  
Phone(s): 13-3202-5540  
Fax: 13-3219-8098  
E-mail: operations@alphamarship.com.br

**Beacon & South Atlantic Agenciamentos Ltda.**

CNPJ:65474660000150  
Address: comercio Street, nr.55, 6º Conj. 61/63  
City: Santos  
CEP: 11010-141  
Phone(s): 13-3023-4255  
Fax: 13-3023-4270  
E-mail: beacon@beaconsouth.com.br

**BPA Agenciamentos Marítimos Ltda.**

CNPJ:09619213000170  
Address: Ana Costa Avenue, 471,7º Floor - office 705  
City: Santos  
CEP: 11060-003  
Phone(s): 13 3285-5430  
Fax: 13-3216-1700  
E-mail: bpa.agenciamentos@terra.com.br

**Cargill Agrícola S/A**

CNPJ:604987060009  
Address: Bento Pedro da Costa Avenue, 65,  
City: Guarujá  
CEP: 11472-000  
Phone(s): 13 3344-2100  
Fax: 13 3344-2179  
Internet: www.cargill.com.br  
E-mail: santosagencyops@cargill.com

**China shipping Do Brasil Agenciamento Marítimo Ltda.**

CNPJ:07154005000118  
Address: Senador Feijó Street, 31 -3º floor  
City: Santos  
CEP: 11015-501  
Phone(s): 13-3023-6200  
Fax: 13-3023-6200  
Internet: www.chinashipping.com.br  
E-mail: marcelo.teixeira@cnsipping.com.br

**CMA CGM Do Brasil Agência Marítima Ltda.**

CNPJ:05951386001455  
Address: Ana Costa avenue, 433 -10º floor  
City: Santos  
CEP: 11060-003  
Phone(s): 13-3226-7900  
Fax: 13-3226-7060  
Internet: www.cma-cgm.com  
E-mail: brj.lstipanich@cma-cgm.com

**ATLAS MARITIME LTDA.**

CNPJ:35812023000185  
Address: CARDEAL ARCOVERDE STREET,1749 -CJ.46B  
City: SÃO PAULO- SP  
CEP: 05407-002  
Phone(s): 11 - 30325155  
Fax: 11 - 38944321  
Internet: www.atlasmartime.com.br  
E-mail: atlas@atlasmartime.com.br

**BRAZSHIPPING MARÍTIMA LTDA**

CNPJ:32396632001184  
Endereço: Av. Conselheiro Nébias, 532 ,CJ 24  
Cidade: Santos  
CEP: 11030-395  
Telefone(s): 13- 3301-2720  
Fax: 13-3301-3609  
Internet: www.lbhbrasil.com.br  
E-mail: lbhsts@lbhbrasil.com.br

**TRIAINA AGÊNCIA MARÍTIMA LTDA.**

CNPJ:01255046000203  
Endereço: RUA PARANÁ, 126ª,  
Cidade: SANTOS  
CEP: 11075-320  
Telefone(s): 13-32214358  
Fax: 13-32222916  
E-mail: operation@trina.com.br

**COMPANHIA LIBRA DE NAVEGAÇÃO**

CNPJ:42581413001714  
Endereço: RUA XV DE NOVEMBRO, 183,5 andar  
Cidade: SANTOS/SP  
CEP: 11010-151  
Telefone(s): 13 - 35239500  
Fax: 13 - 35239555  
Internet: www.csavgroup.com.br  
E-mail: ricardo.costa@csavgroup.com

**COSCO BRASIL S/A**

CNPJ:02502234000243  
Endereço: RUA: JOSÉ RICARDO, 41,  
Cidade: SANTOS  
CEP: 11010-190  
Telefone(s): 13 - 32119222  
Fax: 13 - 32119211  
Internet: www.cosco.com.br  
E-mail: sts@cosco.com.br

**COSTA CRUZEIROS – AG.MARÍTIMA E TURISMO LTDA**

CNPJ:61450292000159  
Endereço: AV. PAULISTA, 460,9° E10° ANDAR  
Cidade: SÃO PAULO/SP  
CEP: 01310-904  
Telefone(s): 11 - 2123-3655  
Fax: 11 - 3145-3659  
Internet: www.costacruzueiros.com.br  
E-mail: costacruzueiros@costacruzueiros.com.br

**ENASUL – EMP. ESTIV. NAVEG. ATLÂNTICO SUL LTDA.**

CNPJ:58207812000192  
Endereço: RUA: 28 DE SETEMBRO,130,  
Cidade: SANTOS  
CEP: 11015-110  
Telefone(s): 13 - 32027979  
Fax: 13 - 32027978  
E-mail: drbraganca@enasul.com.br

**FERTIMPORT S/A**

CNPJ:53004313000184  
Endereço: RUA: FREI GASPAS, 22,8º andar  
Cidade: SANTOS/SP  
CEP: 11010-090  
Telefone(s): 13 - 3201-9000  
Fax: 13 - 32019130  
Internet: www.fertimport.com.br  
E-mail: ecoton.fertimport@bunge.com

**BRAZSHIPPING MARÍTIMA LTDA**

CNPJ:32396632001184  
Address: Conselheiro Nébias Avenue, 532 ,CJ 24  
City: Santos  
CEP: 11030-395  
Phone(s): 13- 3301-2720  
Fax: 13-3301-3609  
Internet: www.lbhbrasil.com.br  
E-mail: lbhsts@lbhbrasil.com.br

**TRIAINA AGÊNCIA MARÍTIMA LTDA.**

CNPJ:01255046000203  
Address: PARANÁ STREET, 126ª,  
City: SANTOS  
CEP: 11075-320  
Phone(s): 13-32214358  
Fax: 13-32222916  
E-mail: operation@trina.com.br

**COMPANHIA LIBRA DE NAVEGAÇÃO**

CNPJ:42581413001714  
Address: XV DE NOVEMBRO STREET, 183,5 floor  
City: SANTOS/SP  
CEP: 11010-151  
Phone(s): 13 - 35239500  
Fax: 13 - 35239555  
Internet: www.csavgroup.com.br  
E-mail: ricardo.costa@csavgroup.com

**COSCO BRASIL S/A**

CNPJ:02502234000243  
Address: JOSÉ RICARDO STREET, 41,  
City: SANTOS  
CEP: 11010-190  
Phone(s): 13 - 32119222  
Fax: 13 - 32119211  
Internet: www.cosco.com.br  
E-mail: sts@cosco.com.br

**COSTA CRUZEIROS – AG.MARÍTIMA E TURISMO LTDA**

CNPJ:61450292000159  
Address: PAULISTA Avenue, 460,9° E10° FLOOR  
City: SÃO PAULO/SP  
CEP: 01310-904  
Phone(s): 11 - 2123-3655  
Fax: 11 - 3145-3659  
Internet: www.costacruzueiros.com.br  
E-mail: costacruzueiros@costacruzueiros.com.br

**ENASUL – EMP. ESTIV. NAVEG. ATLÂNTICO SUL LTDA.**

CNPJ:58207812000192  
Address: 28 DE SETEMBRO STREET,130  
City: SANTOS  
CEP: 11015-110  
Phone(s): 13 - 32027979  
Fax: 13 - 32027978  
E-mail: drbraganca@enasul.com.br

**FERTIMPORT S/A**

CNPJ:53004313000184  
Address: FREI GASPAS STREET, 22,8º floor  
City: SANTOS/SP  
CEP: 11010-090  
Phone(s): 13 - 3201-9000  
Fax: 13 - 32019130  
Internet: www.fertimport.com.br  
E-mail: ecoton.fertimport@bunge.com

**HAMBURG SUD BRASIL LTDA**

CNPJ:60867520000128  
Endereço: RUA: VERBO DIVINO 1547, 12º ANDAR  
Cidade: SÃO PAULO  
CEP: 04719-002  
Telefone(s): 13 - 3211-1300  
Fax: 13 - 3219-7750  
Internet: www.hamburgsud.com  
E-mail: marcio.dias@ssz.alianca.com.br

**HANJIN SHIPPING DO BRASIL LTDA.**

CNPJ:02176957000119  
Endereço: AV. SENADOR FEIJÓ, 14,9º ANDAR CONJ. 91/92  
Cidade: SANTOS/SP  
CEP: 11015-500  
Telefone(s): 13 - 3228-1745  
Fax: 13 - 3223-1218  
Internet: www.hanjin.com  
E-mail: mmartins@us.hanjin.com

**ITAMARATY LOGÍSTICA LTDA.**

CNPJ:58196098000184  
Endereço: RUA AUGUSTO SEVERO, 7,3º ANDAR  
Cidade: SANTOS/SP  
CEP: 11010-919  
Telefone(s): 13-3213-4000  
Fax: 13-3213-4008  
Internet: www.itamaratylogistica.com.br  
E-mail: custeio@itamaratylogistica.com.br

**MAERSK BRASIL (BRASMAR) LTDA.**

CNPJ:30259220000367  
Endereço: PRAÇA RUI BARBOSA, 26/27,6º ANDAR CJ. 61  
Cidade: SANTOS/SP  
CEP: 11010-130  
Telefone(s): 13-3211-7800  
Fax: 13-32117801  
Internet: www.maersk.com  
E-mail: sszopsmng@maersk.com

**MARTINELLI AGÊNCIA MARÍTIMA LTDA**

CNPJ:54904131000394  
Endereço: AV. IPIRANGA, 1.097,9º ANDAR  
Cidade: SÃO PAULO  
CEP: 01039-000  
Telefone(s): 11-32273143  
Fax: 13-2101-6003  
E-mail: marbonogrupo@uol.com.br

**MERIDIONAL MARÍTIMA LTDA.**

CNPJ:55186225000176  
Endereço: PRAÇA BARÃO DO RIO BRANCO, 14, CONJ. 12  
Cidade: SANTOS/SP  
CEP: 11010-921  
Telefone(s): 13-3212-1200  
Fax: 13-3212-1213  
E-mail: manager-mml-sts@meridional-maritima.com

**CSAV GROUP AGENCIES BRAZIL AGENCIAMENTO DE TRANSPORTES LTDA**

CNPJ:07073039000854  
Endereço: RUA XV DE NOVEMBRO, 183,  
Cidade: SANTOS  
CEP: 11010-151  
Telefone(s): 13-35239500  
Fax: 13-35239555  
Internet: www.csavgroup.com.br  
E-mail: carlos.caldas@csavgroup.com

**HAMBURG SUD BRASIL LTDA**

CNPJ:60867520000128  
Address: VERBO DIVINO STREET 1547, 12º FLOOR  
City: SÃO PAULO  
CEP: 04719-002  
Phone(s): 13 - 3211-1300  
Fax: 13 - 3219-7750  
Internet: www.hamburgsud.com  
E-mail: marcio.dias@ssz.alianca.com.br

**HANJIN SHIPPING DO BRASIL LTDA.**

CNPJ:02176957000119  
Address: SENADOR FEIJÓ AVENUE, 14,9º FLOOR CONJ. 91/92  
City: SANTOS/SP  
CEP: 11015-500  
Phone(s): 13 - 3228-1745  
Fax: 13 - 3223-1218  
Internet: www.hanjin.com  
E-mail: mmartins@us.hanjin.com

**ITAMARATY LOGÍSTICA LTDA.**

CNPJ:58196098000184  
Address: AUGUSTO SEVERO STREET, 7,3º FLOOR  
City: SANTOS/SP  
CEP: 11010-919  
Phone(s): 13-3213-4000  
Fax: 13-3213-4008  
Internet: www.itamaratylogistica.com.br  
E-mail: custeio@itamaratylogistica.com.br

**MAERSK BRASIL (BRASMAR) LTDA.**

CNPJ:30259220000367  
Address: RUI BARBOSA SQUARE, 26/27,6º FLOOR CJ. 61  
City: SANTOS/SP  
CEP: 11010-130  
Phone(s): 13-3211-7800  
Fax: 13-32117801  
Internet: www.maersk.com  
E-mail: sszopsmng@maersk.com

**MARTINELLI AGÊNCIA MARÍTIMA LTDA**

CNPJ:54904131000394  
Address: IPIRANGA AVENUE, 1.097,9º FLOOR  
City: SÃO PAULO  
CEP: 01039-000  
Phone(s): 11-32273143  
Fax: 13-2101-6003  
E-mail: marbonogrupo@uol.com.br

**MERIDIONAL MARÍTIMA LTDA.**

CNPJ:55186225000176  
Address: BARÃO DO RIO BRANCO SQUARE, 14, CONJ. 12  
City: SANTOS/SP  
CEP: 11010-921  
Phone(s): 13-3212-1200  
Fax: 13-3212-1213  
E-mail: manager-mml-sts@meridional-maritima.com

**CSAV GROUP AGENCIES BRAZIL AGENCIAMENTO DE TRANSPORTES LTDA**

CNPJ:07073039000854  
Address: XV DE NOVEMBRO STREET, 183,  
City: SANTOS  
CEP: 11010-151  
Phone(s): 13-35239500  
Fax: 13-35239555  
Internet: www.csavgroup.com.br  
E-mail: carlos.caldas@csavgroup.com

**MULTICARGO AGÊNCIAS MARÍTIMAS LTDA.**

CNPJ:59709592000168  
Endereço: RUA: VISCONDE DO RIO BRANCO, 55,  
Cidade: SANTOS/SP  
CEP: 11013-030  
Telefone(s): 13-3222-6060  
Fax: 13-3221-1781  
E-mail: multicargo@grupomulticargo.com.br

**AGÊNCIA MARÍTIMA ORION LTDA.**

CNPJ:75185389000196  
Endereço: PRACA BARAO DO RIO BRANCO, 14,9º ANDAR  
Cidade: SANTOS  
CEP: 11010-921  
Telefone(s): 13-32133100  
Fax: 13-32133109  
Internet: www.amorion.com.br  
E-mail: orion@sts.amorion.com.br

**NYK LINE DO BRASIL LTDA.**

CNPJ:04658184000132  
Endereço: AV.PAULISTA NR.584,17 ANDAR  
Cidade: SAO PAULO  
CEP: 01310-913  
Telefone(s): 11-33714300  
E-mail: wagner.oliveira@nykline.com.br

**NYK LINE DO BRASIL LTDA.**

CNPJ:04658184000213  
Endereço: PRAÇA DA REPÚBLICA, Nº 62,SALA0111  
Cidade: SANTOS  
CEP: 11013921  
Telefone(s): 13-3229-5700  
Fax: 13-32295717  
E-mail: wagner.oliveira@nykline.com.br

**OCEANUS AGÊNCIA MARÍTIMA S/A.**

CNPJ:32082489000931  
Endereço: ANTONIO TELES NR.21,SALA 42/44  
Cidade: SANTOS/SP  
CEP: 11010-010  
Telefone(s): 13-3202-2000  
Fax: 13-3219-1194  
Internet: www.oceanus.com.br  
E-mail: wladimir.ssz@oceanus.com.br

**RELIANCE – AGENC. E SERV. PORTUÁRIOS LTDA**

CNPJ:03574813000183  
Endereço: RUA: SÃO JOSÉ, 38,CONJ.817  
Cidade: SANTOS/SP  
CEP: 11040-200  
Telefone(s): 13-3227-9944  
Fax: 13-3227-9159  
E-mail: reliance@relianceport.com.br

**ROCHA TERMINAIS PORTUÁRIOS E LOGISTICA S/A**

CNPJ:81716144002275  
Endereço: ROD. CÔNEGO DOMENICO RANGONI, 5.524,KM 84  
Cidade: GUARUJÁ  
CEP: 11454-630  
Telefone(s): 13-33479400  
Fax: 13-33479415  
Internet: www.rochatop.com.br  
E-mail: lsergio@rochatop.com.br

**MULTICARGO AGÊNCIAS MARÍTIMAS LTDA.**

CNPJ:59709592000168  
Address: VISCONDE DO RIO BRANCO STREET, 55,  
City: SANTOS/SP  
CEP: 11013-030  
Phone(s): 13-3222-6060  
Fax: 13-3221-1781  
E-mail: multicargo@grupomulticargo.com.br

**AGÊNCIA MARÍTIMA ORION LTDA.**

CNPJ:75185389000196  
Address: BARAO DO RIO BRANCO SQUARE, 14,9º FLOOR  
City: SANTOS  
CEP: 11010-921  
Phone(s): 13-32133100  
Fax: 13-32133109  
Internet: www.amorion.com.br  
E-mail: orion@sts.amorion.com.br

**NYK LINE DO BRASIL LTDA.**

CNPJ:04658184000132  
Address: PAULISTA AVENUE NR.584,17 FLOOR  
City: SAO PAULO  
CEP: 01310-913  
Phone(s): 11-33714300  
E-mail: wagner.oliveira@nykline.com.br

**NYK LINE DO BRASIL LTDA.**

CNPJ:04658184000213  
Address: REPÚBLICA SQUARE, Nº 62,OFFICE0111  
City: SANTOS  
CEP: 11013921  
Phone(s): 13-3229-5700  
Fax: 13-32295717  
E-mail: wagner.oliveira@nykline.com.br

**OCEANUS AGÊNCIA MARÍTIMA S/A.**

CNPJ:32082489000931  
Address: ANTONIO TELES STREET NR.21,OFFICE 42/44  
City: SANTOS/SP  
CEP: 11010-010  
Phone(s): 13-3202-2000  
Fax: 13-3219-1194  
Internet: www.oceanus.com.br  
E-mail: wladimir.ssz@oceanus.com.br

**RELIANCE – AGENC. E SERV. PORTUÁRIOS LTDA**

CNPJ:03574813000183  
Address: SÃO JOSÉ STREET, 38,CONJ.817  
City: SANTOS/SP  
CEP: 11040-200  
Phone(s): 13-3227-9944  
Fax: 13-3227-9159  
E-mail: reliance@relianceport.com.br

**ROCHA TERMINAIS PORTUÁRIOS E LOGISTICA S/A**

CNPJ:81716144002275  
Address: CÔNEGO DOMENICO RANGONI Road, 5.524,KM 84  
City: GUARUJÁ  
CEP: 11454-630  
Phone(s): 13-33479400  
Fax: 13-33479415  
Internet: www.rochatop.com.br  
E-mail: lsergio@rochatop.com.br

**S/A MARÍTIMA EUROBRAS – AGÊNCIA E COMISSÁRIA**

CNPJ:58150871000414

Endereço: RUA: GENERAL CÂMARA, 141,4º ANDAR

Cidade: SANTOS/SP

CEP: 11010-906

Telefone(s): 13-3202-8200

Fax: 13-3202-8246

Internet: www.rodrimar.com.br

E-mail: w.peres@rodrimar.com.br

**TERMARES – TERMINAIS MARÍTIMOS ESPEC. LTDA**

CNPJ:53730495000170

Endereço: CAIS DO SABOÓ s/nº - ponto 1,PÁTIOS, 1, 2 E 3

Cidade: SANTOS/SP

CEP: 11010-970

Telefone(s): 13-32133000

Fax: 13-3219-5400

Internet: www.termares.com.br

E-mail: atendimento@termares.com.br

**TRANSCHEM AGÊNCIA MARÍTIMA LTDA.**

CNPJ:54179247000146

Endereço: PRAÇA DA REPÚBLICA, 87,12º - CJ. 121-123

Cidade: SANTOS/SP

CEP: 11013-922

Telefone(s): 13-3226-5999

Fax: 13-3223-5966

Internet: www.transchem.com.br

E-mail: transchem@transchem.com.br

**TRIENA MARÍTIMA LTDA.**

CNPJ:05680595000197

Endereço: RUA: GENERAL CÂMARA, 263,

Cidade: SANTOS/SP

CEP: 11010-123

Telefone(s): 13-3224-7883/7884/78

Fax: 13-3234-9931

E-mail: trienasantos@uol.com.br

**TROPICAL AGÊNCIA MARÍTIMA LTDA**

CNPJ:53745469000116

Endereço: AV PEDRO LESSA N° 1920,CJ. SLS 21/26/27

Cidade: SANTOS

CEP: 11025-002

Telefone(s): 13-32274564

Fax: 13-32274989

Internet: www.tropmar.com.br

E-mail: tropical@tropmar.com.br

**FREE SHIPPING AGENCIAMENTOS LTDA.**

CNPJ:05755751000131

Endereço: RUA: DR. CARVALHO DE MENDONÇA, 238,6º ANDAR

Cidade: SANTOS

CEP: 11070-101

Telefone(s): 13-3232-1406

Fax: 13-3232-1626

Internet: www.freeshipping.com.br

E-mail: gilmar@freeshipping.com.br

**WILLIAMS (SERVIÇOS MARÍTIMOS) LTDA**

CNPJ:10790020000914

Endereço: RUA: BRAZ CUBAS, 37,8º ANDAR CJ.86

Cidade: SANTOS/SP

CEP: 11013-161

Telefone(s): 13-3222-9334

Fax: 13-3235-1063

Internet: www.williams.com.br

E-mail: willssz@williams.com.br

**S/A MARÍTIMA EUROBRAS – AGÊNCIA E COMISSÁRIA**

CNPJ:58150871000414

Address: GENERAL CÂMARA STREET, 141,4º FLOOR

City: SANTOS/SP

CEP: 11010-906

Phone(s): 13-3202-8200

Fax: 13-3202-8246

Internet: www.rodrimar.com.br

E-mail: w.peres@rodrimar.com.br

**TERMARES – TERMINAIS MARÍTIMOS ESPEC. LTDA**

CNPJ:53730495000170

Address: CAIS DO SABOÓ s/nº - ponto 1,PÁTIOS, 1, 2 E 3

City: SANTOS/SP

CEP: 11010-970

Phone(s): 13-32133000

Fax: 13-3219-5400

Internet: www.termares.com.br

E-mail: atendimento@termares.com.br

**TRANSCHEM AGÊNCIA MARÍTIMA LTDA.**

CNPJ:54179247000146

Address: REPÚBLICA SQUARE, 87,12º - CJ. 121-123

City: SANTOS/SP

CEP: 11013-922

Phone(s): 13-3226-5999

Fax: 13-3223-5966

Internet: www.transchem.com.br

E-mail: transchem@transchem.com.br

**TRIENA MARÍTIMA LTDA.**

CNPJ:05680595000197

Address: GENERAL CÂMARA STREET, 263,

City: SANTOS/SP

CEP: 11010-123

Phone(s): 13-3224-7883/7884/78

Fax: 13-3234-9931

E-mail: trienasantos@uol.com.br

**TROPICAL AGÊNCIA MARÍTIMA LTDA**

CNPJ:53745469000116

Address: PEDRO LESSA AVENUE N° 1920,CJ. SLS 21/26/27

City: SANTOS

CEP: 11025-002

Phone(s): 13-32274564

Fax: 13-32274989

Internet: www.tropmar.com.br

E-mail: tropical@tropmar.com.br

**FREE SHIPPING AGENCIAMENTOS LTDA.**

CNPJ:05755751000131

Address: DR. CARVALHO DE MENDONÇA STREET, 238

City: SANTOS

CEP: 11070-101

Phone(s): 13-3232-1406

Fax: 13-3232-1626

Internet: www.freeshipping.com.br

E-mail: gilmar@freeshipping.com.br

**WILLIAMS (SERVIÇOS MARÍTIMOS) LTDA**

CNPJ:10790020000914

Address: BRAZ CUBAS STREET, 37,8º FLOOR CJ.86

City: SANTOS/SP

CEP: 11013-161

Phone(s): 13-3222-9334

Fax: 13-3235-1063

Internet: www.williams.com.br

E-mail: willssz@williams.com.br

**WILSON SONS AGÊNCIA MARÍTIMA LTDA**

CNPJ:00423733001615  
Endereço: AV. ANA COSTA Nº 291,CJ. 92  
Cidade: SANTOS/SP  
CEP: 11060-001  
Telefone(s): 13-3211-2300  
Fax: 13-3219-5250  
Internet: www.wilsonsons.com.br  
E-mail: andre.higa@wilsonsons.com.br

**ZIM DO BRASIL LTDA.**

CNPJ:2997832700386  
Endereço: PRAÇA DA REPÚBLICA, 87,3º ANDAR, CJ.32  
Cidade: SANTOS/SP  
CEP: 11013-010  
Telefone(s): 13-32283138  
Fax: 13-32332112  
Internet: www.zim.com.br  
E-mail: eichler.claus@br.zim.com

**AGENCIA DE VAPORES GRIEG S/A**

CNPJ:58130691000390  
Endereço: Av. São Luiz, 50 , 38º andar cj 381s  
Cidade: SAO PAULO  
CEP: 01046-92  
Telefone(s): (11) 3638-9000  
Fax: 11) 3638-9022

**KRONOS AGÊNCIA MARÍTIMA LTDA .**

CNPJ:07700697000152  
Endereço: PRAÇA DA REPUBLICA NR. 62,9º ANDAR CJ. 95  
Cidade: SANTOS  
CEP: 11013-010  
Telefone(s): 13-32192100  
Fax: 13-32193642  
E-mail: kronossantos@kronossantos.com.br

**HIPERCON TERMINAIS DE CARGAS LTDA**

CNPJ:57246266000136  
Endereço: RUA: AUGUSTO SCARABOTO, S/N,  
Cidade: SANTOS  
CEP: 11095-906  
Telefone(s): 13-3228-4100  
Fax: 13-3296-2105  
Internet: www.hiperconterminais.com.br  
E-mail: hipercon@hiperconterminais.com.br

**DEEP SEA AGÊNCIA MARÍTIMA LTDA.**

CNPJ:06540879000140  
Endereço: AV. ANA COSTA, 100,SALA 89  
Cidade: SANTOS  
CEP: 11060-000  
Telefone(s): 13-32277700  
Fax: 13-32277800  
Internet: www.deepsea-agency.com  
E-mail: deepsea@deepsea-agency.com

**BLUE OCEAN AGÊNCIA MARÍTIMA LTDA.**

CNPJ:07255814000116  
Endereço: RUA FREI GASPAR, 51 - 4º ANDAR,SALA 44  
Cidade: SANTOS  
CEP: 11010-091  
Telefone(s): 13-21278400  
Fax: 13-21278406  
E-mail: santos@blueoceanagency.com

**WILSON SONS AGÊNCIA MARÍTIMA LTDA**

CNPJ:00423733001615  
Address: ANA COSTA AVENUE Nº 291,CJ. 92  
City: SANTOS/SP  
CEP: 11060-001  
Phone(s): 13-3211-2300  
Fax: 13-3219-5250  
Internet: www.wilsonsons.com.br  
E-mail: andre.higa@wilsonsons.com.br

**ZIM DO BRASIL LTDA.**

CNPJ:2997832700386  
Address: REPÚBLICA SQUARE, 87,3º FLOOR, CJ.32  
City: SANTOS/SP  
CEP: 11013-010  
Phone(s): 13-32283138  
Fax: 13-32332112  
Internet: www.zim.com.br  
E-mail: eichler.claus@br.zim.com

**AGENCIA DE VAPORES GRIEG S/A**

CNPJ:58130691000390  
Address: São Luiz Street, 50 , 38º floor cj 381s  
City: SAO PAULO  
CEP: 01046-92  
Phone(s): (11) 3638-9000  
Fax: 11) 3638-9022

**KRONOS AGÊNCIA MARÍTIMA LTDA .**

CNPJ:07700697000152  
Address: REPUBLICA SQUARE NR. 62,9º FLOOR CJ. 95  
City: SANTOS  
CEP: 11013-010  
Phone(s): 13-32192100  
Fax: 13-32193642  
E-mail: kronossantos@kronossantos.com.br

**HIPERCON TERMINAIS DE CARGAS LTDA**

CNPJ:57246266000136  
Address: AUGUSTO SCARABOTO STREET, S/N,  
City: SANTOS  
CEP: 11095-906  
Phone(s): 13-3228-4100  
Fax: 13-3296-2105  
Internet: www.hiperconterminais.com.br  
E-mail: hipercon@hiperconterminais.com.br

**DEEP SEA AGÊNCIA MARÍTIMA LTDA.**

CNPJ:06540879000140  
Address: ANA COSTA AVENUE, 100,OFFICE 89  
City: SANTOS  
CEP: 11060-000  
Phone(s): 13-32277700  
Fax: 13-32277800  
Internet: www.deepsea-agency.com  
E-mail: deepsea@deepsea-agency.com

**BLUE OCEAN AGÊNCIA MARÍTIMA LTDA.**

CNPJ:07255814000116  
Address: FREI GASPAR STREET, 51 - 4º FLOOR,OFFICE 44  
City: SANTOS  
CEP: 11010-091  
Phone(s): 13-21278400  
Fax: 13-21278406  
E-mail: santos@blueoceanagency.com

**WILHELMSSEN SHIPS SERVICE DO BRASIL LTDA**

CNPJ:42586974000815  
Endereço: RUA BATISTA PEREIRA,65 ALTOS  
Cidade: SANTOS  
CEP: 11015-101  
Telefone(s): 13-2101-1800  
Fax: 13-3219-5291  
Internet: www.wilhelmsen.com/shipsservice  
E-mail: wss.santos@wilhelmsen.com

**IBERO CRUZEIROS LTDA.**

CNPJ:10302580000125  
Endereço: AV. PAULISTA, 460,9 e 10º ANDAR  
Cidade: SÃO PAULO  
CEP: 01310-904  
Telefone(s): 11-2123-3655  
Fax: 11-3145-3659  
Internet: www.iberocruzeiros.com.br  
E-mail: contato@iberocruzeiros.com.br

**CHINA SHIPPING DO BRASIL AGENCIAMENTO MARÍTIMO LTDA.**

CNPJ:07154005000118  
Endereço: RUA SENADOR FEIJÓ, 31 , 3º ANDAR  
Cidade: SANTOS  
CEP: 11015-501  
Telefone(s): 13-30236200  
Fax: 13-30236200  
Internet: www.chinashipping.com.br  
E-mail: eduardo.galo@cnsipping.com.br

**ALPHAMAR AGÊNCIA MARÍTIMA LTDA.**

CNPJ:03127733000180  
Endereço: RUA RIACHUELO, 121,SALA 43 - 4º ANDAR  
Cidade: SANTOS  
CEP: 11010-191  
Telefone(s): 13-3219-5540  
Fax: 13-3219-8098  
E-mail: operations@alphamarship.com.br

**HAPAG-LLOYD BRASIL AGENCIAMENTO MARÍTIMO LTDA.**

CNPJ:96452545000108  
Endereço: RUA XV DE NOVEMBRO, 157,  
Cidade: SANTOS  
CEP: 11010-151  
Telefone(s): 13-32118000  
Fax: 13-32195951  
Internet: www.hapag-lloyd.com  
E-mail: giovani.grassi@hlag.com

**ISS MARINE SERVICE LTDA.**

CNPJ:05429268000329  
Endereço: RUA GENERAL CÂMARA, 141,1º ANDAR CJ. 11  
Cidade: SANTOS  
CEP: 11010-906  
Telefone(s): 13-32198463  
Fax: 13-32198463  
E-mail: isssantos@iss-shipping.com.br

**BPA AGENCIAMENTOS MARÍTIMOS LTDA.**

CNPJ:09619213000170  
Endereço: AV ANA COSTA, 471,7º ANDAR - SL 705  
Cidade: SANTOS  
CEP: 11060-003  
Telefone(s): 13-32855430  
Fax: 13-32161700  
E-mail: bpa.agenciamentos@terra.com.br

**WILHELMSSEN SHIPS SERVICE DO BRASIL LTDA**

CNPJ:42586974000815  
Address: BATISTA PEREIRA STREET,65 ALTOS  
City: SANTOS  
CEP: 11015-101  
Phone(s): 13-2101-1800  
Fax: 13-3219-5291  
Internet: www.wilhelmsen.com/shipsservice  
E-mail: wss.santos@wilhelmsen.com

**IBERO CRUZEIROS LTDA.**

CNPJ:10302580000125  
Address: PAULISTA AVENUE, 460,9 e 10º FLOOR  
City: SÃO PAULO  
CEP: 01310-904  
Phone(s): 11-2123-3655  
Fax: 11-3145-3659  
Internet: www.iberocruzeiros.com.br  
E-mail: contato@iberocruzeiros.com.br

**CHINA SHIPPING DO BRASIL AGENCIAMENTO MARÍTIMO LTDA.**

CNPJ:07154005000118  
Address: SENADOR FEIJÓ STREET, 31 , 3º FLOOR  
City: SANTOS  
CEP: 11015-501  
Phone(s): 13-30236200  
Fax: 13-30236200  
Internet: www.chinashipping.com.br  
E-mail: eduardo.galo@cnsipping.com.br

**ALPHAMAR AGÊNCIA MARÍTIMA LTDA.**

CNPJ:03127733000180  
Address: RIACHUELO STREET, 121,OFFICE 43 - 4º FLOOR  
City: SANTOS  
CEP: 11010-191  
Phone(s): 13-3219-5540  
Fax: 13-3219-8098  
E-mail: operations@alphamarship.com.br

**HAPAG-LLOYD BRASIL AGENCIAMENTO MARÍTIMO LTDA.**

CNPJ:96452545000108  
Address: XV DE NOVEMBRO STREET, 157,  
City: SANTOS  
CEP: 11010-151  
Phone(s): 13-32118000  
Fax: 13-32195951  
Internet: www.hapag-lloyd.com  
E-mail: giovani.grassi@hlag.com

**ISS MARINE SERVICE LTDA.**

CNPJ:05429268000329  
Address: GENERAL CÂMARA STREET, 141,1º FLOOR CJ. 11  
City: SANTOS  
CEP: 11010-906  
Phone(s): 13-32198463  
Fax: 13-32198463  
E-mail: isssantos@iss-shipping.com.br

**BPA AGENCIAMENTOS MARÍTIMOS LTDA.**

CNPJ:09619213000170  
Address: ANA COSTA AVENUE, 471,7º FLOOR - SL 705  
City: SANTOS  
CEP: 11060-003  
Phone(s): 13-32855430  
Fax: 13-32161700  
E-mail: bpa.agenciamentos@terra.com.br

**MSC MEDITERRANEAN SHIPPING DO BRASIL LTDA**

CNPJ:02378779000109  
Endereço: AV: ANA COSTA, 291,4º ANDAR  
Cidade: SANTOS  
CEP: 11060-001  
Telefone(s): 13-3211-9500  
Fax: 13-3222-5060  
Internet: www.mscbrazil.com  
E-mail: vlopes.ssz@mscbr.com.br

**ROCHAMAR AGENCIA MARITIMA S/A**

CNPJ:11256147000325  
Endereço: RUA DO COMÉRCIO, 55 ,SALA 11 - TÉRREO  
Cidade: SANTOS  
CEP: 11010-141  
Telefone(s): 13-32289500  
Fax: 13-32289509  
Internet: www.rochamar.com  
E-mail: jamador@rochamar.com

**FISCHER S/A COMÉRCIO INDÚSTRIA E AGRICULTURA**

CNPJ:33010786007351  
Endereço: RUA:JOÃO PESSOA, ,305  
Cidade: MATÃO  
CEP: 15990-902  
Telefone(s): 16-3383-8500  
Fax: 16-3384-2059  
Internet: WWW.CITROSUCO.COM.BR  
E-mail: CITROSUCO@CITROSUCO.COM.BR

**PORTO AG. MARÍTIMO E OPERADOR PORTUÁRIO LTDA.**

CNPJ:03045429000193  
Endereço: RUA JOSÉ RICARDO, 51,3º ANDAR - CJ 33  
Cidade: SANTOS  
CEP: 11010-190  
Telefone(s): 13-40098800  
Fax: 13-40098801  
E-mail: adm.stos@grupoporto.net

**COMPANIA LIBRA DE NAVEGAÇÃO**

CNPJ:42581413001714  
Endereço: RUA XV DE NOVEMBRO,183  
Cidade: SANTOS  
CEP: 11010151  
Telefone(s): 13-3523-9500  
Fax: 13-3523-9555  
Internet: www.csavgroup.com.br  
E-mail: ricardo.costa@csavgroup.com.br

**GAC LOGÍSTICA DO BRASIL LTDA.**

CNPJ:07925554000300  
Endereço: PRAÇA DOM EDÍLIO JOSE SOARES, 42  
Cidade: SANTOS  
CEP: 11013-170  
Telefone(s): 13-3224-4190  
Fax: 3224-4188  
E-mail: SHIPPING.SANTOS@GAC.COM

**UNIMAR AGENCIAMENTOS MARÍTIMOS LTDA**

CNPJ:00728995000101  
Endereço: PRAÇA CORREIA DE MELO, 09,  
Cidade: SANTOS/SP  
CEP: 11013-220  
Telefone(s): 13-2101-7890  
Fax: 13-32348030  
E-mail: alettieri@ssz.unimar-agency.com.br

**MSC MEDITERRANEAN SHIPPING DO BRASIL LTDA**

CNPJ:02378779000109  
Address: ANA COSTA AVENUE, 291,4º FLOOR  
City: SANTOS  
CEP: 11060-001  
Phone(s): 13-3211-9500  
Fax: 13-3222-5060  
Internet: www.mscbrazil.com  
E-mail: vlopes.ssz@mscbr.com.br

**ROCHAMAR AGENCIA MARITIMA S/A**

CNPJ:11256147000325  
Address: COMÉRCIO STREET, 55 ,OFFICE 11 - TÉRREO  
City: SANTOS  
CEP: 11010-141  
Phone(s): 13-32289500  
Fax: 13-32289509  
Internet: www.rochamar.com  
E-mail: jamador@rochamar.com

**FISCHER S/A COMÉRCIO INDÚSTRIA E AGRICULTURA**

CNPJ:33010786007351  
Address: JOÃO PESSOA STREET ,305  
City: MATÃO  
CEP: 15990-902  
Phone(s): 16-3383-8500  
Fax: 16-3384-2059  
Internet: WWW.CITROSUCO.COM.BR  
E-mail: CITROSUCO@CITROSUCO.COM.BR

**PORTO AG. MARÍTIMO E OPERADOR PORTUÁRIO LTDA.**

CNPJ:03045429000193  
Address: JOSÉ RICARDO STREET, 51,3º FLOOR - CJ 33  
City: SANTOS  
CEP: 11010-190  
Phone(s): 13-40098800  
Fax: 13-40098801  
E-mail: adm.stos@grupoporto.net

**COMPANIA LIBRA DE NAVEGAÇÃO**

CNPJ:42581413001714  
Address: XV DE NOVEMBRO STREET,183  
City: SANTOS  
CEP: 11010151  
Phone(s): 13-3523-9500  
Fax: 13-3523-9555  
Internet: www.csavgroup.com.br  
E-mail: ricardo.costa@csavgroup.com.br

**GAC LOGÍSTICA DO BRASIL LTDA.**

CNPJ:07925554000300  
Address: DOM EDÍLIO JOSE SOARES SQUARE, 42  
City: SANTOS  
CEP: 11013-170  
Phone(s): 13-3224-4190  
Fax: 3224-4188  
E-mail: SHIPPING.SANTOS@GAC.COM

**UNIMAR AGENCIAMENTOS MARÍTIMOS LTDA**

CNPJ:00728995000101  
Address: CORREIA DE MELO SQUARE, 09,  
City: SANTOS/SP  
CEP: 11013-220  
Phone(s): 13-2101-7890  
Fax: 13-32348030  
E-mail: alettieri@ssz.unimar-agency.com.br

**WALLENIUS WILHELMSSEN SERVIÇOS DE LOGISTICA DO BRASIL LTDA.**

CNPJ:15328938000293  
Endereço: RUA GENERAL CAMARA,196 -,CJ 04  
Cidade: SANTOS  
CEP: 11010-122  
Telefone(s): 13-4009-0842  
Internet: WWW.2WGLOBAL.COM  
E-mail: BRDOC@WGLOBAL.COM

**AGENCIA DE VAPORES GRIEG S/A**

CNPJ:58130691000128  
Endereço: RUA: Augusto Severo , 7,4 andar  
Cidade: SANTOS  
CEP: 11010-919  
Telefone(s): 13-32197373  
Fax: 13-3219-7944  
Internet: www.grieg.com.br  
E-mail: glen@grieg.com.br

**AMAZON AGENCY LTDA**

CNPJ: 04004406000101  
Endereço: AV SENADOR LEMOS 443 / Compl.: SALAS 106/09  
Cidade: BELEM

**AMAZON AGENCY LTDA**

CNPJ: 04.004.406-000  
Endereço: AV. SENADOR LEMOS, Nº 443 / Compl.: SALAS 106/09  
Cidade: BELÉM  
CEP: 66050-000  
Telefone(s): 91-32051000  
Fax: 91-32051020  
Internet: www.amazonlog.com.br  
E-Mail: amazonlog@amazonlog.com.br

**ARG SERVIÇOS MARÍTIMOS LTDA**

CNPJ: 089571340017  
Endereço: RUA GERMANO ARANHA, QUADRA 272, LOTE 40A / Compl.: CAIXA POSTAL 12  
Cidade: BARCARENA  
CEP: 68447-000  
Telefone(s): 91-81476766 / 91-81224264  
Fax: 91-37543887  
Internet: www.argagency.com  
E-Mail: operations@argagency.com

**GEM SHIPPING LTDA**

CNPJ: 15193213000669  
Endereço: AV PADRE CASEMIRO PEREIRA DE SOUZA / Compl.: 295 SL 24/25  
Cidade: BARCARENA

**ISS MARINE SERVICES LTDA**

CNPJ: 05429268000590  
Endereço: RUA DOMINGOS MARREIROS, Nº 49 / Compl.: 6º ANDAR SALA 601  
Cidade: BELÉM  
CEP: 66055-210  
Telefone(s): 91-32420155  
Fax: 91-32419050  
Internet: www.iss-shipping.com  
E-Mail: livia.fontes@iss-shipping.com

**WALLENIUS WILHELMSSEN SERVIÇOS DE LOGISTICA DO BRASIL LTDA.**

CNPJ:15328938000293  
Address: GENERAL CAMARA STREET,196 -,CJ 04  
City: SANTOS  
CEP: 11010-122  
Phone(s): 13-4009-0842  
Internet: WWW.2WGLOBAL.COM  
E-mail: BRDOC@WGLOBAL.COM

**AGENCIA DE VAPORES GRIEG S/A**

CNPJ:58130691000128  
Address: Augusto Severo Street , 7,4 floor  
City: SANTOS  
CEP: 11010-919  
Phone(s): 13-32197373  
Fax: 13-3219-7944  
Internet: www.grieg.com.br  
E-mail: glen@grieg.com.br

**AMAZON AGENCY LTDA**

CNPJ: 04004406000101  
Address: SENADOR LEMOS AVENUE 443 / Compl.: OFFICES 106/09  
City: BELÉM

**AMAZON AGENCY LTDA**

CNPJ: 04.004.406-000  
Address: SENADOR LEMOS AVENUE, Nº 443 / Compl.: OFFICES 106/09  
City: BELÉM  
CEP: 66050-000  
Phone(s): 91-32051000  
Fax: 91-32051020  
Internet: www.amazonlog.com.br  
E-Mail: amazonlog@amazonlog.com.br

**ARG SERVIÇOS MARÍTIMOS LTDA**

CNPJ: 089571340017  
Address: GERMANO ARANHA STREET, QUADRA 272, LOTE 40A / Compl.: CAIXA POSTAL 12  
City: BARCARENA  
CEP: 68447-000  
Phone(s): 91-81476766 / 91-81224264  
Fax: 91-37543887  
Internet: www.argagency.com  
E-Mail: operations@argagency.com

**GEM SHIPPING LTDA**

CNPJ: 15193213000669  
Address: PADRE CASEMIRO PEREIRA DE SOUZA Avenue / Compl.: 295 SL 24/25  
City: BARCARENA

**ISS MARINE SERVICES LTDA**

CNPJ: 05429268000590  
Address: DOMINGOS MARREIROS STREET, Nº 49 / Compl.: 6º FLOOR OFFICE 601  
City: BELÉM  
CEP: 66055-210  
Phone(s): 91-32420155  
Fax: 91-32419050  
Internet: www.iss-shipping.com  
E-Mail: livia.fontes@iss-shipping.com

**OCEANUS AGÊNCIA MARÍTIMA S/A**

CNPJ: 32082489002632  
Endereço: RUA: ANTONIO BARRETO / Compl.: 2050  
Cidade: BELEM  
CEP: 66060020  
Telefone(s): (91)3228-2303  
Fax: (91)3201-0725/19

**PARA SHIPPING AGENCY LTDA**

CNPJ: 17678353000148  
Endereço: TRAVESSA MULATO FLORINDO / Compl.: QD 301 LT 6  
Cidade: BARCARENA

**SERVEPORTO AGENCIA MARITIMA LTDA**

CNPJ: 11522284000100  
Endereço: RUA 16 DE ABRIL QD 326  
Cidade: BARCARENA  
CEP: 68447000  
Telefone(s): (91)3754-0789  
Fax: (91)3754- 2440

**WILSON SONS AGENCIA MARITIMA LTDA**

CNPJ: 00423733000481  
Endereço: AV GOV. MAGALHAES BARATA / Compl.: 651/610  
Cidade: BELEM  
CEP: 66036-240  
Telefone(s): 91-40090050  
Fax: 91-40090051  
Internet: www.wilsonsons.com.br  
E-Mail: opebe@wilsonsons.com.br

**WILSON SONS AGENCIA MARITIMA LTDA**

CNPJ: 00423733000309  
Endereço: AV. MENDONÇA JUNIOR / Compl.: 253 SALA C  
Cidade: MACAPA

**WILSON SONS AGENCIA MARITIMA LTDA**

CNPJ: 00423733002697  
Endereço: AV PARÁ CASTELO BRANCO / Compl.: 2070  
Cidade: MANAUS

**V. Castro & CIA Ltda.**

CNPJ: 07.199.409/0001-28  
Endereço: Av. Rui Barbosa, 780 / Lojas 01 e 02 - CEP 60115-220  
Cidade: Fortaleza-CE  
Telefone(s): 85-3261-4433  
Email: gisele@vcastro.com.br

**Wilson Sons Agência Marítima Ltda.**

CNPJ: 00.423.733/0006-43  
Endereço: Av. Santos Dumont, 1789 Sala 1301 - CEP 60150-160  
Cidade: Fortaleza-CE  
Telefone: (85) 4005-6151  
Email: jamiro.dias@wilsonsons.com.br

**Brandão Filhos – Fortiship Agência Marítima Ltda.**

CNPJ: 11.826.476/0001-00  
Endereço: Rua Osvaldo Cruz, 01, Sala 412 - CEP 60120-002  
Cidade: Fortaleza-CE  
Telefone: (85) 3388-1900 / (85) 3388-1901  
Email: santana1@brandao.com.br

**MSC Mediterranean Shipping do Brasil Ltda.**

CNPJ: 023.787.790/0007-02  
Endereço: Av. Antonio Sales, 1885 - 9º andar - CEP 60135-101  
Cidade: Fortaleza-CE  
Telefone: (85) 3208-8650  
E-Mail: dsantos.for@mscbr.com.br / dsoares.for@mscbr.com.br

**OCEANUS AGÊNCIA MARÍTIMA S/A**

CNPJ: 32082489002632  
Address: ANTONIO BARRETO STREET/ Compl.: 2050  
City: BELEM  
CEP: 66060020  
Phone(s): (91)3228-2303  
Fax: (91)3201-0725/19

**PARA SHIPPING AGENCY LTDA**

CNPJ: 17678353000148  
Address: MULATO FLORINDO STREET / Compl.: QD 301 LT 6  
City: BARCARENA

**SERVEPORTO AGENCIA MARITIMA LTDA**

CNPJ: 11522284000100  
Address: 16 DE ABRIL STREET QD 326  
City: BARCARENA  
CEP: 68447000  
Phone(s): (91)3754-0789  
Fax: (91)3754- 2440

**WILSON SONS AGENCIA MARITIMA LTDA**

CNPJ: 00423733000481  
Address: GOV. MAGALHAES BARATA STREET / Compl.: 651/610  
City: BELEM  
CEP: 66036-240  
Phone(s): 91-40090050  
Fax: 91-40090051  
Internet: www.wilsonsons.com.br  
E-Mail: opebe@wilsonsons.com.br

**WILSON SONS AGENCIA MARITIMA LTDA**

CNPJ: 00423733000309  
Address: MENDONÇA JUNIOR STREET / Compl.: 253 OFFICE C  
City: MACAPA

**WILSON SONS AGENCIA MARITIMA LTDA**

CNPJ: 00423733002697  
Address: PARÁ CASTELO BRANCO AVENUE/ Compl.: 2070  
City: MANAUS

**V. Castro & CIA Ltda.**

CNPJ: 07.199.409/0001-28  
Address: Rui Barbosa STREET, 780 - CEP 60115-220  
City: Fortaleza-CE  
Phone(s): 85-3261-4433  
Email: gisele@vcastro.com.br

**Wilson Sons Agência Marítima Ltda.**

CNPJ: 00.423.733/0006-43  
Address: Santos Dumont Avenue, 1789 - CEP 60150-160  
City: Fortaleza-CE  
Phone: (85) 4005-6151  
Email: jamiro.dias@wilsonsons.com.br

**Brandão Filhos – Fortiship Agência Marítima Ltda.**

CNPJ: 11.826.476/0001-00  
Address: Osvaldo Cruz Street, 01, Office 412 - CEP 60120-002  
City: Fortaleza-CE  
Phone: (85) 3388-1900 / (85) 3388-1901  
Email: santana1@brandao.com.br

**MSC Mediterranean Shipping do Brasil Ltda.**

CNPJ: 023.787.790/0007-02  
Address: Antonio Sales Avenue, 1885 - 9º floor - CEP 60135-101  
City: Fortaleza-CE  
Phone: (85) 3208-8650  
E-Mail: dsantos.for@mscbr.com.br / dsoares.for@mscbr.com.br

**NML – Tankers Agência Marítima Ltda.**

CNPJ: 10.659.078/0001-76  
Endereço: Av. Dom Luis, 500 - Sala 704 - CEP 60160-230  
Cidade: Fortaleza-CE  
Telefone: (85) 3458-1965  
E-Mail: nmltankers@nmltankers.com.br

**ISS Marine Service Ltda.**

CNPJ: 05.429.268/0006-71  
Endereço: Av. Senador Virgílio Távora, 150 Sala 606 - CEP 60150-161  
Cidade: Fortaleza-CE  
Telefone: (85) 3264-1624  
Email: joao.silva@iss-shipping.com

**LBH Brasil**

CNPJ: 32.396.632/0026-60  
Endereço: Rua Costa Barros, 915 Sala 809 - CEP 60160-280  
Cidade: Fortaleza-CE  
Telefone: (85) 3067-0452  
Email: gil.mageski@lbhbrasil.com.br

**Oceanus Agência Marítima Ltda.**

CNPJ: 32.082.489/0030-19  
Endereço: Av. Vicente Linhares, 500 Sala 904 - CEP 60150-160  
Cidade: Fortaleza-CE  
Telefone: (85) 3456-3180  
Email: rcabral.ftz@oceanus.com.br

**Windship Agência Marítima**

CNPJ: 02.256.548/0001-22  
Endereço: Av. Dom Luis, 500 Sala 704 - CEP 60160-230  
Cidade: Fortaleza-CE  
Telefone: (85) 3458-1965  
Email: nmltankers@nmltankers.com.br

**Lahus Serviços Marítimos**

CNPJ: 11.035.527/0001-78  
Endereço: Av. Santos Dumont, 1740 Sala 301 - CEP 60150-160  
Cidade: Fortaleza-CE  
Telefone: (85) 3016-0001  
Email: eric@lahus.com.br

**Orion Rodo Marítima e Portuária Ltda.**

CNPJ: 07.053.244/0007-77  
Endereço: Rua Osvaldo Cruz, 01 Sala 312 - CEP 60125-150  
Cidade: Fortaleza-CE  
Telefone: (85) 99114-6105  
Email: operations.for@oriorodos.com.br / carlos.gomes@oriorodos.com.br

**Agência Paraíba de Despachos Marítimos Ltda.**

CNPJ: 35.497.718/0001-10  
Endereço: Rua Presidente João Pessoa, 23 - CEP 58100-100  
Cidade: Cabedelo-PB  
Telefone: (83) 3228-4261  
Website: www.apdm.com.br  
Email: apdm@veloxmail.com.br

**Cabedelo Serviços de Apoio Marítimo Ltda.**

CNPJ: 14.104.264/0001-08  
Endereço: Rua Aderbal Piragibe, 42 - CEP 58310-000  
Cidade: Cabedelo-PB  
Telefone: (83) 3228-2888  
Website: www.csam.com.br  
Email: csam@csam.com.br

**NML – Tankers Agência Marítima Ltda.**

CNPJ: 10.659.078/0001-76  
Address: Dom Luis Avenue, 500 - Office 704 - CEP 60160-230  
City: Fortaleza-CE  
Phone: (85) 3458-1965  
E-Mail: nmltankers@nmltankers.com.br

**ISS Marine Service Ltda.**

CNPJ: 05.429.268/0006-71  
Address: Senador Virgílio Távora Avenue, 150 Office 606 - CEP 60150-161  
City: Fortaleza-CE  
Phone: (85) 3264-1624  
Email: joao.silva@iss-shipping.com

**LBH Brasil**

CNPJ: 32.396.632/0026-60  
Address: Costa Barros Street, 915 Office 809 - CEP 60160-280  
City: Fortaleza-CE  
Phone: (85) 3067-0452  
Email: gil.mageski@lbhbrasil.com.br

**Oceanus Agência Marítima Ltda.**

CNPJ: 32.082.489/0030-19  
Address: Vicente Linhares Avenue, 500 Office 904 - CEP 60150-160  
City: Fortaleza-CE  
Phone: (85) 3456-3180  
Email: rcabral.ftz@oceanus.com.br

**Windship Agência Marítima**

CNPJ: 02.256.548/0001-22  
Address: Dom Luis Avenue, 500 Office 704 - CEP 60160-230  
City: Fortaleza-CE  
Phone: (85) 3458-1965  
Email: nmltankers@nmltankers.com.br

**Lahus Serviços Marítimos**

CNPJ: 11.035.527/0001-78  
Address: Santos Dumont Avenue, 1740 Office 301 - CEP 60150-160  
City: Fortaleza-CE  
Phone: (85) 3016-0001  
Email: eric@lahus.com.br

**Orion Rodo Marítima e Portuária Ltda.**

CNPJ: 07.053.244/0007-77  
Address: Osvaldo Cruz Street, 01 Office 312 - CEP 60125-150  
City: Fortaleza-CE  
Phone: (85) 99114-6105  
Email: operations.for@oriorodos.com.br / carlos.gomes@oriorodos.com.br

**Agência Paraíba de Despachos Marítimos Ltda.**

CNPJ: 35.497.718/0001-10  
Address: Presidente João Pessoa Street, 23 - CEP 58100-100  
City: Cabedelo-PB  
Phone: (83) 3228-4261  
Website: www.apdm.com.br  
Email: apdm@veloxmail.com.br

**Cabedelo Serviços de Apoio Marítimo Ltda.**

CNPJ: 14.104.264/0001-08  
Address: Aderbal Piragibe Street, 42 - CEP 58310-000  
City: Cabedelo-PB  
Phone: (83) 3228-2888  
Website: www.csam.com.br  
Email: csam@csam.com.br

**Heytor Gusmão Comércio e Representações Ltda.**

CNPJ: 09.093.535/0001-29  
Endereço: Rua Presidente João Pessoa, 21 - CEP 58100-100  
Cidade: Cabedelo-PB  
Telefone: (83)-3228-3030  
Website: www.heytorgusmao.com.br  
Email: heygus@heytorgusmao.com.br

**JSF – Logística Portuária Ltda.**

CNPJ: 06.371.437/0002-07  
Endereço: Rua Solon de Lucena, 38 - CEP 58310-000  
Cidade: Cabedelo-PB  
Telefone: (83) 3228-1960  
E-Mail: jsafilho@uol.com.br

**Williams Serviços Marítimos Ltda.**

CNPJ: 10.790.020/0004-00  
Endereço: Rua Presidente João Pessoa, 61 - CEP 58100-100  
Cidade: Cabedelo-PB  
Telefone: (83) 3228-1350  
Website: www.williams.com.br  
Email: willcbd@williams.com.br

**AGÊNCIA MARÍTIMA AMAZÔNIA LTDA**

CNPJ: 04223673000161  
Endereço: RUA:Jornalista Edson Regis / Compl.: 645  
Cidade: RECIFE

**COMÉRCIO E NAVEGAÇÃO E. BAPTISTA LTDA**

CNPJ: 10894681000132  
Endereço: RUA: VIGÁRIO TENÓRIO, 105 / Compl.: 7º ANDAR  
Cidade: RECIFE

**FERTIMPORT S/A**

Endereço: Rua: Marques de Olinda / Compl.: 126 1º andar  
Cidade: RECIFE

**WILSON SONS AGÊNCIA MARÍTIMA LTDA**

CNPJ: 00423733000724  
Endereço: RUA: MARIZ E BARROS, 71  
Cidade: RECIFE

**WINDROSE SERVIÇOS MARÍTIMOS E REP. LTDA**

CNPJ: 10646750000199  
Endereço: TDR SUL S/N - QUADRA A / Compl.: LOTE E4  
Cidade: IPOJUCA

**WILLIAMS SERVIÇOS MARÍTIMOS LTDA**

CNPJ: 10790020000167  
Endereço: AV ENGENHEIRO ANTONIO DE GÓES, 449 / Compl.:  
9º ANDAR  
Cidade: RECIFE

**BRANDÃO FILHOS – FORTSHIP AGÊNCIA MARÍTIMA LTDA**

CNPJ: 02759524000196  
Endereço: AV.DOMINGOS FERREIRA, 4371 / Compl.: SALA 801  
Cidade: RECIFE

**TRANSMARITIMA LTDA**

CNPJ: 24140170000130  
Endereço: RUA VIGÁRIO TENÓRIO, 105 / Compl.: SALA 404  
Cidade: RECIFE

**BRAZSHIPPING MARÍTIMA LTDA**

CNPJ: 32396632002237  
Endereço: RUA RIBEIRO DE BRITO, 830 / Compl.: SALA 604  
Cidade: RECIFE

**Heytor Gusmão Comércio e Representações Ltda.**

CNPJ: 09.093.535/0001-29  
Address: Presidente João Pessoa Street, 21 - CEP 58100-100  
City: Cabedelo-PB  
Phone: (83)-3228-3030  
Website: www.heytorgusmao.com.br  
Email: heygus@heytorgusmao.com.br

**JSF – Logística Portuária Ltda.**

CNPJ: 06.371.437/0002-07  
Address: Solon de Lucena Street, 38 - CEP 58310-000  
City: Cabedelo-PB  
Phone: (83) 3228-1960  
E-Mail: jsafilho@uol.com.br

**Williams Serviços Marítimos Ltda.**

CNPJ: 10.790.020/0004-00  
Address: Presidente João Pessoa Street, 61 - CEP 58100-100  
City: Cabedelo-PB  
Phone: (83) 3228-1350  
Website: www.williams.com.br  
Email: willcbd@williams.com.br

**AGÊNCIA MARÍTIMA AMAZÔNIA LTDA**

CNPJ: 04223673000161  
Address: Jornalista Edson Regis Street / Compl.: 645  
City: RECIFE

**COMÉRCIO E NAVEGAÇÃO E. BAPTISTA LTDA**

CNPJ: 10894681000132  
Address: VIGÁRIO TENÓRIO STREET, 105 / Compl.: 7º FLOOR  
City: RECIFE

**FERTIMPORT S/A**

Address: Marques de Olinda Street/ Compl.: 126 1º floor  
City: RECIFE

**WILSON SONS AGÊNCIA MARÍTIMA LTDA**

CNPJ: 00423733000724  
Address: MARIZ E BARROS STREET, 71  
City: RECIFE

**WINDROSE SERVIÇOS MARÍTIMOS E REP. LTDA**

CNPJ: 10646750000199  
Address: TDR SUL S/N - QUADRA A / Compl.: LOTE E4  
City: IPOJUCA

**WILLIAMS SERVIÇOS MARÍTIMOS LTDA**

CNPJ: 10790020000167  
Address: ENGENHEIRO ANTONIO DE GÓES AVENUE, 449 /  
Compl.: 9º FLOOR  
City: RECIFE

**BRANDÃO FILHOS – FORTSHIP AGÊNCIA MARÍTIMA LTDA**

CNPJ: 02759524000196  
Address: DOMINGOS FERREIRA AVENUE, 4371 OFFICE 801  
City: RECIFE

**TRANSMARITIMA LTDA**

CNPJ: 24140170000130  
Address: VIGÁRIO TENÓRIO STREET, 105 / OFFICE 404  
City: RECIFE

**BRAZSHIPPING MARÍTIMA LTDA**

CNPJ: 32396632002237  
Address: RIBEIRO DE BRITO STREET, 830 / OFFICE 604  
City: RECIFE

**LOGIN LOGÍSTICA INTERMODAL S/A**

CNPJ: 42278291000981  
Endereço: AVENIDA MARQUES DE OLINDA, 126 / Compl.:  
OFFICE 203  
Cidade: RECIFE

**SEA ALLIANCE – SHIPPING AGENCY LTDA**

CNPJ: 09153286000100  
Endereço: RUA VIGÁRIO TENÓRIO, 105 / 4º ANDAR OFFICE  
403  
Cidade: RECIFE

**BAHIA TANKERS AGÊNCIA MARÍTIMA LTDA**

CNPJ: 07285820000205  
Endereço: PRAÇA ARSENAL DA MARINHA, 35 OFFICE 301  
Cidade: RECIFE

**UNIMAR AGENCIAMENTOS MARÍTIMOS LTDA**

CNPJ: 00728995001183  
Endereço: AVENIDA FERNANDO SIMÕES BARBOSA / Nº 266,  
SL 103  
Cidade: RECIFE

**SEMAR -SERVIÇOS E DESPACHOS MARÍTIMOS LTDA**

CNPJ: 10554392000194  
Endereço: RUA VIGÁRIO TENÓRIO, Nº 105 / Compl.: 5º ANDAR  
Cidade: RECIFE

**SUAPE COMÉRCIO E NAVEGAÇÃO LTDA**

CNPJ: 11397874000140  
Endereço: RUA DONA MARIA CÉSAR, Nº 170 / Compl.: 1º  
ANDAR OFFICE 103  
Cidade: RECIFE

**ALIANÇA NAVEGAÇÃO E LOGÍSTICA LTDA**

CNPJ: 02427026001541  
Endereço: Avenida Marques de Olinda, 126  
Cidade: Recife

**AGEMAR TRANSPORTES E EMPREENDIMENTOS LTDA**

CNPJ: 08745465000183  
Endereço: RIO BRANCO AVENIDA, 243 / Compl.: 2º ANDAR  
Cidade: RECIFE

**North Star Serviços Marítimos Ltda.**

CNPJ: 13781648000194  
Endereço: Praça Arsenal da Marinha / Compl.: 35 SL 601  
Cidade: Recife

**OCEANUS AGÊNCIA MARÍTIMA S/A**

CNPJ: 32082489003523  
Endereço: Avenida Fernando Simões Barbosa, 874 / Compl.:  
Office 403  
Cidade: Recife

**BRAZIL P&I LTDA**

CNPJ: 01827257000265  
Endereço: Rua Ribeiro de Brito, 1133 / Compl.: Office 103  
Cidade: Recife

**CASA MARÍTIMA AGENCIAMENTO LTDA**

CNPJ: 15677292000179  
Endereço: AVENIDA FERNANDO SIMÕES BARBOSA, 266 SL  
103  
Cidade: RECIFE

**MSC MEDITERRANEAN SHIPPING DO BRASIL LTDA**

CNPJ: 02378779001504  
Endereço: AVENIDA ENGENHEIRO ANTONIO DE GÓES, 60  
Cidade: RECIFE

**LOGIN LOGÍSTICA INTERMODAL S/A**

CNPJ: 42278291000981  
Address: MARQUES DE OLINDA AVENUE, 126 / Compl.:  
OFFICE 203  
City: RECIFE

**SEA ALLIANCE – SHIPPING AGENCY LTDA**

CNPJ: 09153286000100  
Address: VIGÁRIO TENÓRIO STREET, 105 OFFICE 403  
City: RECIFE

**BAHIA TANKERS AGÊNCIA MARÍTIMA LTDA**

CNPJ: 07285820000205  
Address: ARSENAL DA MARINHA SQUARE, 35 OFFICE 301  
City: RECIFE

**UNIMAR AGENCIAMENTOS MARÍTIMOS LTDA**

CNPJ: 00728995001183  
Address: FERNANDO SIMÕES BARBOSA AVENUE / Nº 266, SL  
103  
City: RECIFE

**SEMAR -SERVIÇOS E DESPACHOS MARÍTIMOS LTDA**

CNPJ: 10554392000194  
Address: VIGÁRIO TENÓRIO STREET, Nº 105 / Compl.: 5º  
FLOOR  
City: RECIFE

**SUAPE COMÉRCIO E NAVEGAÇÃO LTDA**

CNPJ: 11397874000140  
Address: DONA MARIA CÉSAR STREET, Nº 170 / Compl.: 1º  
FLOOR OFFICE 103  
City: RECIFE

**ALIANÇA NAVEGAÇÃO E LOGÍSTICA LTDA**

CNPJ: 02427026001541  
Address: Marques de Olinda Avenue, 126  
City: Recife

**AGEMAR TRANSPORTES E EMPREENDIMENTOS LTDA**

CNPJ: 08745465000183  
Address: RIO BRANCO AVENUE, 243 / Compl.: 2º FLOOR  
City: RECIFE

**North Star Serviços Marítimos Ltda.**

CNPJ: 13781648000194  
Address: Arsenal da Marinha Square / Compl.: 35 SL 601  
City: Recife

**OCEANUS AGÊNCIA MARÍTIMA S/A**

CNPJ: 32082489003523  
Address: Fernando Simões Barbosa Avenue, 874 / Compl.: Office  
403  
City: Recife

**BRAZIL P&I LTDA**

CNPJ: 01827257000265  
Address: Ribeiro de Brito Street, 1133 / Compl.: Office 103  
City: Recife

**CASA MARÍTIMA AGENCIAMENTO LTDA**

CNPJ: 15677292000179  
Address: FERNANDO SIMÕES BARBOSA AVENUE, 266 SL 103  
City: RECIFE

**MSC MEDITERRANEAN SHIPPING DO BRASIL LTDA**

CNPJ: 02378779001504  
Address: ENGENHEIRO ANTONIO DE GÓES AVENUE, 60  
City: RECIFE

**TBSX AGENCIAMENTO, REP. E LOGISTICA LTDA ME**

CNPJ: 15057674000108  
Endereço: AVENIDA AGAMENON MAGALHÃES / Compl.: 4775  
SL 1303  
Cidade: RECIFE

**IRMÃOS BRITTO REPRESENTAÇÕES E COMÉRCIO LTDA**

CNPJ: 13009550000113  
Endereço: RUA SÁ E ALBUQUERQUE, 454  
Cidade: MACEIÓ  
CEP: 57025-180  
Phone(s): 82-32210009  
Fax: 82-32216951  
E-Mail: ibritto@ibritto.com.br

**AGENBRÁS – AGÊNCIA MARÍTIMA BRASILEIRA LTDA**

CNPJ: 12485975000136  
Endereço: RUA EPAMINONDAS GRACINDO, 305  
Cidade: MACEIÓ  
CEP: 57030-100  
Phone(s): 82-33277082  
Fax: 82-33277073  
E-Mail: andre.macena.lima@agembras.com.br

**AGÊNCIA MARÍTIMA SANVICTOR LTDA**

CNPJ: 24485443000188  
Endereço: RUA DOIS LEÕES, 176 / Compl.: 1º ANDAR  
Cidade: MACEIÓ  
CEP: 57022-160  
Phone(s): 82-32234407  
Fax: 82-32214886  
E-Mail: sanvictor@globo.com

**WILLIAMS SERVIÇOS MARÍTIMOS LTDA**

CNPJ: 10790020000329  
Endereço: RUA BARÃO DE JARAGUÁ, 292  
Cidade: MACEIÓ  
CEP: 57025-140  
Phone(s): 82-3223-2299  
Fax: 82-32219710  
E-Mail: willmcz@williams.com.br

**South Bahia Serviços Marítimos Ltda.**

CNPJ: 14.499.636/0001-34  
Endereço: Praça José Marcelino, 14 - 2º andar - Edifício Cidade de Ilhéus  
Cidade: Salvador

**Fertimport S/A**

CNPJ: 53.004.313/0028-02  
Endereço: Avenida França, 164 - 5º andar - Edifício Futuros  
Cidade: Salvador

**Agência Marítima Granel Ltda.**

CNPJ: 54.477.377/0002-46  
Endereço: França Avenida, 164 - 5º andar office 509  
Cidade: Salvador

**Bahiship Agência Marítima Ltda.**

CNPJ: 40.510.539/0001-05  
Endereço: Avenida Estado Unidos, 18-B - 8º andar  
Cidade: Salvador

**Caboto Comercial e Marítima**

CNPJ: 13.856.075/0002-00  
Endereço: Rua Grécia, 165 - 8º andar - Edifício Serra da Raiz  
Cidade: Salvador

**TBSX AGENCIAMENTO, REP. E LOGISTICA LTDA ME**

CNPJ: 15057674000108  
Address: AGAMENON MAGALHÃES AVENUE/ Compl.: 4775 SL  
1303  
City: RECIFE

**IRMÃOS BRITTO REPRESENTAÇÕES E COMÉRCIO LTDA**

CNPJ: 13009550000113  
Address: SÁ E ALBUQUERQUE STREET, 454  
City: MACEIÓ  
CEP: 57025-180  
Phone(s): 82-32210009  
Fax: 82-32216951  
E-Mail: ibritto@ibritto.com.br

**AGENBRÁS – AGÊNCIA MARÍTIMA BRASILEIRA LTDA**

CNPJ: 12485975000136  
Address: EPAMINONDAS GRACINDO STREET, 305  
City: MACEIÓ  
CEP: 57030-100  
Phone(s): 82-33277082  
Fax: 82-33277073  
E-Mail: andre.macena.lima@agembras.com.br

**AGÊNCIA MARÍTIMA SANVICTOR LTDA**

CNPJ: 24485443000188  
Address: DOIS LEÕES STREET, 176 / Compl.: 1º FLOOR  
City: MACEIÓ  
CEP: 57022-160  
Phone(s): 82-32234407  
Fax: 82-32214886  
E-Mail: sanvictor@globo.com

**WILLIAMS SERVIÇOS MARÍTIMOS LTDA**

CNPJ: 10790020000329  
Address: BARÃO DE JARAGUÁ STREET, 292  
City: MACEIÓ  
CEP: 57025-140  
Phone(s): 82-3223-2299  
Fax: 82-32219710  
E-Mail: willmcz@williams.com.br

**South Bahia Serviços Marítimos Ltda.**

CNPJ: 14.499.636/0001-34  
Address: José Marcelino Square, 14 - 2º floor - Edifício City de Ilhéus  
City: Salvador

**Fertimport S/A**

CNPJ: 53.004.313/0028-02  
Address: França Avenue, 164 - 5º floor - Edifício Futuros  
City: Salvador

**Agência Marítima Granel Ltda.**

CNPJ: 54.477.377/0002-46  
Address: França Avenue, 164 - 5º floor office 509  
City: Salvador

**Bahiship Agência Marítima Ltda.**

CNPJ: 40.510.539/0001-05  
Address: Estador Unidos Avenue, 18-B - 8º floor  
City: Salvador

**Caboto Comercial e Marítima**

CNPJ: 13.856.075/0002-00  
Address: Grécia Street, 165 - 8º floor - Edifício Serra da Raiz  
City: Salvador

**Companhia Libra de Navegação**

Endereço: Praça Inglaterra, 06 - 9º andar  
Cidade: Salvador

**Internacional Serviços Marítimos Ltda.**

CNPJ: 16.337.131/0001-07  
Endereço: Avenida Oscar Pontes S/N - Portão 03 da CODEBA  
Cidade: Salvador

**Coastallog Ltda.**

CNPJ: 09.001.136/0001-90  
Endereço: Jequitaia Avenida, 940  
Cidade: Salvador

**MSC Mediterranean Shipping do Brasil Ltda.**

CNPJ: 02.378.779/0001-09  
Endereço: Avenida Magalhães Neto, 1752 - 12º andar  
Cidade: Salvador

**Marinav Agência Marítima Ltda.**

CNPJ: 13.489.513/0001-50  
Endereço: Avenida Jequitaia, 940  
Cidade: Salvador

**Serviços Operacionais Marítimos Salvador Ltda.**

CNPJ: 33.816.307/0001-14  
Endereço: Avenida EEUU, 18-B - 8º andar  
Cidade: Salvador

**Northseaway Brazil Ship Agents Ltda.**

CNPJ: 05.686.700/0001-03  
Endereço: Rua Grécia, 11 - office 106 - Edifício Frutos Dias  
Cidade: Salvador

**Saga Rebocadores & Serviços Marítimos Ltda.**

CNPJ: 13.073.366/0001-32  
Endereço: Rua Miguel Calmon, 555 - 7º andar  
Cidade: Salvador

**NML – Nordeste Marítima Ltda.**

CNPJ: 02.692.244/0001-08  
Endereço: Avenida Estados Unidos, 18-B - 8º andar  
Cidade: Salvador

**Star Ship Agência Marítima Ltda.**

CNPJ: 40.605.867/0001-95  
Endereço: AVENIDA EEUU, 04 - 10º andar  
Cidade: Salvador

**Willians Serviços Marítimos Ltda.**

CNPJ: 10.790.020/0002-48  
Endereço: Rua Miguel Calmon, 19 - 10º andar - Edifício Catilina  
Cidade: Salvador

**Wilson Sons Agência Marítima Ltda.**

CNPJ: 00.423.733/0009-96  
Endereço: AVENIDA EEUU, 528 - 10º andar - Offices 1001/1019  
Cidade: Salvador

**Viamar Navegação e Turismo Ltda.**

CNPJ: 07.464.785/0001-00  
Endereço: Avenida França, 164 - 4º andar - Edifício Futuros  
Cidade: Salvador

**Companhia Libra de Navegação**

Address: Inglaterra Square, 06 - 9º floor  
City: Salvador

**Internacional Serviços Marítimos Ltda.**

CNPJ: 16.337.131/0001-07  
Address: Oscar Pontes Avenue S/N - Portão 03 da CODEBA  
City: Salvador

**Coastallog Ltda.**

CNPJ: 09.001.136/0001-90  
Address: Jequitaia Avenue, 940  
City: Salvador

**MSC Mediterranean Shipping do Brasil Ltda.**

CNPJ: 02.378.779/0001-09  
Address: Magalhães Neto Avenue, 1752 - 12º floor  
City: Salvador

**Marinav Agência Marítima Ltda.**

CNPJ: 13.489.513/0001-50  
Address: Jequitaia Avenue, 940  
City: Salvador

**Serviços Operacionais Marítimos Salvador Ltda.**

CNPJ: 33.816.307/0001-14  
Address: EEUU Avenue, 18-B - 8º floor  
City: Salvador

**Northseaway Brazil Ship Agents Ltda.**

CNPJ: 05.686.700/0001-03  
Address: Grécia Street, 11 - office 106 - Edifício Frutos Dias  
City: Salvador

**Saga Rebocadores & Serviços Marítimos Ltda.**

CNPJ: 13.073.366/0001-32  
Address: Miguel Calmon Street, 555 - 7º floor  
City: Salvador

**NML – Nordeste Marítima Ltda.**

CNPJ: 02.692.244/0001-08  
Address: Estados Unidos Avenue, 18-B - 8º floor  
City: Salvador

**Star Ship Agência Marítima Ltda.**

CNPJ: 40.605.867/0001-95  
Address: EEUU AVENUE, 04 - 10º floor  
City: Salvador

**Willians Serviços Marítimos Ltda.**

CNPJ: 10.790.020/0002-48  
Address: Miguel Calmon Street, 19 - 10º floor - Edifício Catilina  
City: Salvador

**Wilson Sons Agência Marítima Ltda.**

CNPJ: 00.423.733/0009-96  
Address: EEUU AVENUE, 528 - 10º floor - Offices 1001/1019  
City: Salvador

**Viamar Navegação e Turismo Ltda.**

CNPJ: 07.464.785/0001-00  
Address: França Avenue, 164 - 4º floor - Edifício Futuros  
City: Salvador

**Intermarítima Terminais Ltda.**

CNPJ: 96.825.575/0001-12  
Endereço: Avenida Oscar Pontes S/N  
Cidade: Salvador

**Fast Supplier Marítimos Ltda.**

CNPJ: 05.752.153/0001-09  
Endereço: Avenida Estados Unidos, 04  
Cidade: Salvador

**Bahia Tankers Agência Marítima Ltda.**

CNPJ: 07.285.820/0001-16  
Endereço: Avenida Estados Unidos 18-B - 9º andar  
Cidade: Salvador

**Aliança Navegação e Logística Ltda.**

CNPJ: 02.427.026/0016-22  
Endereço: Rua Visconde do Rosário, 03 - office 301  
Cidade: Salvador

**Sul Norte Serviços Marítimos Ltda.**

CNPJ: 14.589.267/0004-46  
Endereço: Rua Grécia, 08 - 4º andar  
Cidade: Salvador

**CSAV Group Agencies Brazil Transp. Ltda.**

CNPJ: 42.581.413/0023-62  
Endereço: Praça Inglaterra, 06 - 9º andar  
Cidade: Salvador

**Log-In Logística Intermodal S/A**

CNPJ: 42.278.291/0012-87  
Endereço: Avenida Tancredo Neves, 1632 - offices 2015-2017  
Cidade: Salvador

**Beira Mar Serviços Marítimos Ltda.**

CNPJ: 40.605.909/0001-98  
Endereço: Avenida Estados Unidos, 258 - 9º andar - office 915  
Cidade: Salvador

**Oceanus Agência Marítima S/A**

CNPJ: 32.082.489/0001-84  
Endereço: Avenida França, 164 - 2º andar - office 210  
Cidade: Salvador

**Agência Marítima e Transp. Lumar Ltda.**

CNPJ: 05.435.165/0001-00  
Endereço: Avenida Estados Unidos, 82 - offices 805/806  
Cidade: Salvador

**Administração Cos Ltda.**

CNPJ: 15.151.301/0001-93  
Endereço: Avenida Estados Unidos, 18B - 8º andar  
Cidade: Salvador

**Opções Viagens e Turismo Ltda.**

CNPJ: 01.519.251/0001-40  
Endereço: Avenida Antonio Carlos Magalhães, 811 - office 108  
Cidade: Salvador

**TRANSREGIONAL AGENCIA DE NAVEGAÇÃO LTDA**

CNPJ: 02310527000148  
Endereço: JERÔNIMO MONTEIRO, 1000 / Compl.: OFFICE 1218  
Cidade: VITÓRIA

**Intermarítima Terminais Ltda.**

CNPJ: 96.825.575/0001-12  
Address: Oscar Pontes Avenue S/N  
City: Salvador

**Fast Supplier Marítimos Ltda.**

CNPJ: 05.752.153/0001-09  
Address: Estados Unidos Avenue, 04  
City: Salvador

**Bahia Tankers Agência Marítima Ltda.**

CNPJ: 07.285.820/0001-16  
Address: Estados Unidos Avenue 18-B - 9º floor  
City: Salvador

**Aliança Navegação e Logística Ltda.**

CNPJ: 02.427.026/0016-22  
Address: Visconde do Rosário Street, 03 - office 301  
City: Salvador

**Sul Norte Serviços Marítimos Ltda.**

CNPJ: 14.589.267/0004-46  
Address: Grécia Street, 08 - 4º floor  
City: Salvador

**CSAV Group Agencies Brazil Transp. Ltda.**

CNPJ: 42.581.413/0023-62  
Address: Inglaterra Square, 06 - 9º floor  
City: Salvador

**Log-In Logística Intermodal S/A**

CNPJ: 42.278.291/0012-87  
Address: Tancredo Neves Avenue, 1632 - offices 2015-2017  
City: Salvador

**Beira Mar Serviços Marítimos Ltda.**

CNPJ: 40.605.909/0001-98  
Address: Estados Unidos Avenue, 258 - 9º floor - office 915  
City: Salvador

**Oceanus Agência Marítima S/A**

CNPJ: 32.082.489/0001-84  
Address: França Avenue, 164 - 2º floor - office 210  
City: Salvador

**Agência Marítima e Transp. Lumar Ltda.**

CNPJ: 05.435.165/0001-00  
Address: Estados Unidos Avenue, 82 - offices 805/806  
City: Salvador

**Administração Cos Ltda.**

CNPJ: 15.151.301/0001-93  
Address: Estados Unidos Avenue, 18B - 8º floor  
City: Salvador

**Opções Viagens e Turismo Ltda.**

CNPJ: 01.519.251/0001-40  
Address: Antonio Carlos Magalhães Avenue, 811 - office 108  
City: Salvador

**TRANSREGIONAL AGENCIA DE NAVEGAÇÃO LTDA**

CNPJ: 02310527000148  
Address: JERÔNIMO MONTEIRO, 1000 / Compl.: OFFICE 1218  
City: VITÓRIA

**AGÊNCIA MARÍTIMA UNIVERSAL LTDA**

CNPJ: 30778823000103  
Endereço: RUA ABIAIL DO AMARAL CARNEIRO, 191  
Cidade: VITÓRIA

**AUSONIA NAVEGAÇÃO LTDA**

CNPJ: 31299035000105  
Endereço: RUA FERREIRA COELHO, 330 SL. 503/507  
Cidade: VITÓRIA

**FERTIMPORT S/A**

CNPJ: 53004313001660  
Endereço: AVENIDA AMÉRICO BUAIZ, 501  
Cidade: VITÓRIA

**BRAZCARGO OPERADORA PORTUÁRIA LTDA**

CNPJ: 39805908000108  
Endereço: RUA CAPITÃO DOMINGOS CORREA DA ROCHA, 80  
Cidade: VITÓRIA

**BRAZSHIPPING MARÍTIMA LTDA**

CNPJ: 32396632001508  
Endereço: AVENIDA N.Sra. DOS NAVEGANTES, 755 SL. 906 /  
Compl.: ED. PALÁCIO DA PRAIA  
Cidade: VITÓRIA

**PENNANT SERVIÇOS MARÍTIMOS LTDA**

CNPJ: 36140812000341  
Endereço: AVENIDA JERÔNIMO MONTEIRO, 1000 SL. 909 /  
Compl.: ED TRADE CENTER  
Cidade: VITÓRIA

**TRANSVERSEAS DO BRASIL LTDA**

CNPJ: 00474564000166  
Endereço: AVENIDA AMÉRICO BUAIZ, 501 / Compl.: CJ 1005  
Cidade: VITÓRIA

**SEAWAY COMISSÁRIA TRANSPORTE TURISMO E  
AGENCIAMENTO LTDA**

Sindicato: SINDAMARES  
CNPJ: 36353282000158  
Endereço: RUA ALBERTO DE O SANTOS, 42 / Compl.: OFFICE  
1709  
Cidade: VITÓRIA

**POSEIDON MARÍTIMA LTDA**

CNPJ: 28138782000149  
Endereço: RUA GRECIA, 320  
Cidade: VITÓRIA

**PRADO AGÊNCIA MARÍTIMA LTDA**

CNPJ: 28132496000176  
Endereço: ALBERTO OLIVEIRA SANTOS, 42 SL. 1005 / Compl.:  
ED AMES  
Cidade: VITÓRIA

**SEA WORLD NAVEGAÇÃO E OPER. PORT. LTDA**

CNPJ: 29938800000210  
Endereço: AVENIDA JERÔNIMO MONTEIRO, 1000 / Compl.:  
SLS 1314/1316  
Cidade: VITÓRIA

**START NAVEGAÇÃO LTDA**

CNPJ: 36419638000109  
Endereço: RUA CLÓVIS MACHADO, 176 SL. 209 / Compl.: ED  
CONILON  
Cidade: VITÓRIA

**AGÊNCIA MARÍTIMA UNIVERSAL LTDA**

CNPJ: 30778823000103  
Address: ABIAIL DO AMARAL CARNEIRO STREET, 191  
City: VITÓRIA

**AUSONIA NAVEGAÇÃO LTDA**

CNPJ: 31299035000105  
Address: FERREIRA COELHO STREET, 330 SL. 503/507  
City: VITÓRIA

**FERTIMPORT S/A**

CNPJ: 53004313001660  
Address: AMÉRICO BUAIZ AVENUE, 501  
City: VITÓRIA

**BRAZCARGO OPERADORA PORTUÁRIA LTDA**

CNPJ: 39805908000108  
Address: CAPITÃO DOMINGOS CORREA DA ROCHA STREET,  
80  
City: VITÓRIA

**BRAZSHIPPING MARÍTIMA LTDA**

CNPJ: 32396632001508  
Address: N.Sra. DOS NAVEGANTES AVENUE, 755 SL. 906 /  
Compl.: ED. PALÁCIO DA PRAIA  
City: VITÓRIA

**PENNANT SERVIÇOS MARÍTIMOS LTDA**

CNPJ: 36140812000341  
Address: JERÔNIMO MONTEIRO AVENUE, 1000 SL. 909 /  
Compl.: ED TRADE CENTER  
City: VITÓRIA

**TRANSVERSEAS DO BRASIL LTDA**

CNPJ: 00474564000166  
Address: AMÉRICO BUAIZ AVENUE, 501 / Compl.: CJ 1005  
City: VITÓRIA

**SEAWAY COMISSÁRIA TRANSPORTE TURISMO E  
AGENCIAMENTO LTDA**

Sindicato: SINDAMARES  
CNPJ: 36353282000158  
Address: ALBERTO DE O SANTOS STREET, 42 / Compl.:  
OFFICE 1709  
City: VITÓRIA

**POSEIDON MARÍTIMA LTDA**

CNPJ: 28138782000149  
Address: GRECIA STREET, 320  
City: VITÓRIA

**PRADO AGÊNCIA MARÍTIMA LTDA**

CNPJ: 28132496000176  
Address: ALBERTO OLIVEIRA SANTOS, 42 SL. 1005 / Compl.:  
ED AMES  
City: VITÓRIA

**SEA WORLD NAVEGAÇÃO E OPER. PORT. LTDA**

CNPJ: 29938800000210  
Address: JERÔNIMO MONTEIRO AVENUE, 1000 / Compl.: SLS  
1314/1316  
City: VITÓRIA

**START NAVEGAÇÃO LTDA**

CNPJ: 36419638000109  
Address: CLÓVIS MACHADO STREET, 176 SL. 209 / Compl.: ED  
CONILON  
City: VITÓRIA

**MSC MEDITERRANEAN SHIPPING DO BRASIL LTDA**

CNPJ: 02378779000966  
Endereço: AVENIDA NOSSA SRA DOS NAVEGANTES, 451  
Cidade: VITÓRIA

**UNIPORT AGÊNCIA MARÍTIMA LTDA**

CNPJ: 28398915000116  
Endereço: RUA JOSÉ ALEXANDRE BUAIZ, Nº 300 / Compl.: Gr 508  
Cidade: VITÓRIA

**WILLIAMS SERVIÇOS MARÍTIMOS LTDA**

CNPJ: 10790020000590  
Endereço: AVENIDA JERÔNIMO MONTEIRO, 240 SL. 1210 / Compl.: ED RURAL BANK  
Cidade: VITÓRIA

**WILSON SONS AGÊNCIA MARÍTIMA LTDA**

CNPJ: 00423733001020  
Endereço: AVENIDA PRINCESA IZABEL, 599 - 9º ANDAR / Compl.: ED MARÇO  
Cidade: VITÓRIA

**COLUMBIA MARÍTIMA – ZAMBON LOGÍSTICA & NEGÓCIOS LTDA**

CNPJ: 02509291000173  
Endereço: AVENIDA N. SRA. DOS NAVEGANTES, 495 SL. 305/306  
Cidade: VITÓRIA

**VICTORIA AGÊNCIA MARÍTIMA LTDA**

CNPJ: 08988185000104  
Endereço: AVENIDA JERÔNIMO MONTEIRO, 1000 / Compl.: SL 1704  
Cidade: VITÓRIA

**UNISAM – OFFSHORE & AGENCIA MARITIMA LTDA**

CNPJ: 06319981000110  
Endereço: RUA GAMA ROSA, Nº 50, ED. ALVES RIBEIRO / Compl.: 8º ANDAR – 804  
Cidade: VITÓRIA

**TRANSHIPPING AGENCIAMENTO MARITIMO LTDA**

CNPJ: 06352972000182  
Endereço: RUA DR. EURICO DE AGUIAR, Nº 888, ED. METROPOLITAN OFFICE  
Cidade: VITÓRIA

**GEM SHIPPING LTDA.**

CNPJ: 15193213000316  
Endereço: RUA GELÚ VERVLOET DOS SANTOS, 500 / Compl.: SL 805  
Cidade: VITÓRIA

**MARSHIP AGENCIES LTDA**

CNPJ: 03581382000182  
Endereço: RUA ALBERTO DE OLIVEIRA SANTOS, Nº 42, ED. AMES, 16º ANDAR / Compl.: OFFICE 1.603  
Cidade: VITÓRIA

**OCEANUS AGÊNCIA MARÍTIMA S/A**

CNPJ: 32082489001237  
Endereço: RUA EURICO DE AGUIAR, 876 ED METROPOLITAN OFFICE / Compl.: 13º ANDAR  
Cidade: VITÓRIA

**INTERNACIONAL AGÊNCIA MARÍTIMA LTDA**

CNPJ: 11191586000135  
Endereço: RUA HENRIQUE NOVAES, 88 / Compl.: SLS 709/10  
Cidade: VITÓRIA

**MSC MEDITERRANEAN SHIPPING DO BRASIL LTDA**

CNPJ: 02378779000966  
Address: NOSSA SRA DOS NAVEGANTES AVENUE, 451  
City: VITÓRIA

**UNIPORT AGÊNCIA MARÍTIMA LTDA**

CNPJ: 28398915000116  
Address: JOSÉ ALEXANDRE BUAIZ STREET, Nº 300  
City: VITÓRIA

**WILLIAMS SERVIÇOS MARÍTIMOS LTDA**

CNPJ: 10790020000590  
Address: JERÔNIMO MONTEIRO AVENUE, 240 SL. 1210 / Compl.: ED RURAL BANK  
City: VITÓRIA

**WILSON SONS AGÊNCIA MARÍTIMA LTDA**

CNPJ: 00423733001020  
Address: PRINCESA IZABEL AVENUE, 599 - 9º FLOOR / Compl.: ED MARÇO  
City: VITÓRIA

**COLUMBIA MARÍTIMA – ZAMBON LOGÍSTICA & NEGÓCIOS LTDA**

CNPJ: 02509291000173  
Address: N. SRA. DOS NAVEGANTES AVENUE, 495 SL. 305/306  
City: VITÓRIA

**VICTORIA AGÊNCIA MARÍTIMA LTDA**

CNPJ: 08988185000104  
Address: JERÔNIMO MONTEIRO AVENUE, 1000 / Compl.: SL 1704  
City: VITÓRIA

**UNISAM – OFFSHORE & AGENCIA MARITIMA LTDA**

CNPJ: 06319981000110  
Address: GAMA ROSA STREET, Nº 50, ED. ALVES RIBEIRO / Compl.: 8º FLOOR – 804  
City: VITÓRIA

**TRANSHIPPING AGENCIAMENTO MARITIMO LTDA**

CNPJ: 06352972000182  
Address: DR. EURICO DE AGUIAR STREET, Nº 888, ED. METROPOLITAN OFFICE  
City: VITÓRIA

**GEM SHIPPING LTDA.**

CNPJ: 15193213000316  
Address: GELÚ VERVLOET DOS SANTOS STREET, 500 / Compl.: SL 805  
City: VITÓRIA

**MARSHIP AGENCIES LTDA**

CNPJ: 03581382000182  
Address: ALBERTO DE OLIVEIRA SANTOS STREET, Nº 42, ED. AMES, 16º FLOOR / Compl.: OFFICE 1.603  
City: VITÓRIA

**OCEANUS AGÊNCIA MARÍTIMA S/A**

CNPJ: 32082489001237  
Address: EURICO DE AGUIAR STREET, 876 ED METROPOLITAN OFFICE / Compl.: 13º FLOOR  
City: VITÓRIA

**INTERNACIONAL AGÊNCIA MARÍTIMA LTDA**

CNPJ: 11191586000135  
Address: HENRIQUE NOVAES STREET, 88 / Compl.: SLS 709/10  
City: VITÓRIA

**TERRA-MAR SERVIÇOS MARÍTIMOS LTDA**

CNPJ: 04386333000151  
Endereço: AVENIDA AMÉRICO BUAIZ, 501 / Compl.: SL 711  
Cidade: VITÓRIA

**ISS MARINE SERVICES LTDA**

CNPJ: 05429268000914  
Endereço: AVENIDA NOSSA SENHORA DOS NAVEGANTES,  
451 / Compl.: 4º ANDAR  
Cidade: VITÓRIA

**ORION RODOS MAR. E PORT. LTDA**

CNPJ: 07053244000181  
Endereço: AVENIDA JERONIMO MONTEIRO, 1000 / Compl.:  
OFFICES1.118/1.120  
Cidade: VITÓRIA

**PORT LOGISTIC AG. MARÍTIMA LTDA**

CNPJ: 08068854000545  
Endereço: RUA ALEIXO NETO 322 / Compl.: offices 702 / 703  
Cidade: Vitória

**VITORIA LOG MARÍTIMA LTDA**

CNPJ: 12934806000136  
Endereço: AVENIDA NOSSA SENHORA DOS NAVEGANTES,  
451 / Compl.: OFFICE 1505  
Cidade: VITÓRIA

**WILHESEN SHIPS SERVICE DO BRASIL LTDA**

CNPJ: 42586974000220  
Endereço: RUA ALEIXO NETO, 322 / Compl.: 6º ANDAR  
Cidade: VITÓRIA

**FINARGE APOIO MARÍTIMO LTDA.**

CNPJ: 10383827000185  
Endereço: AVENIDA RIO BRANCO, 89 / Compl.: OFFICE 202  
Cidade: RIO DE JANEIRO

**Brasbunker Participações S.A**

CNPJ: 04931019000102  
Endereço: RUA LAURO MULLER, 116 / Compl.: office 2306  
Cidade: RIO DE JANEIRO

**TRANS OVERSEAS DO BRASIL LTDA**

CNPJ: 00474564000166  
Endereço: AVENIDA AYRTON SENNA, 1850 / Compl.: 411  
Cidade: RIO DE JANEIRO

**TERRA ENERGY AGÊNCIA MARÍTIMA LTDA**

CNPJ: 08965788000182  
Endereço: AVENIDA RIO BRANCO, 04 / Compl.: 1008  
Cidade: RIO DE JANEIRO

**SEA WORLD NAVEGAÇÃO E OPERADORA PORTUÁRIA LTDA.**

CNPJ: 29938800000130  
Endereço: AVENIDA RIO BRANCO, Nº 39 / Compl.: 5º ANDAR  
Cidade: RIO DE JANEIRO

**SAVINO DEL BENE DO BRASIL LTDA**

CNPJ: 03029134000476  
Endereço: AVENIDA RIO BRANCO, 45 / Compl.: 604  
Cidade: RIO DE JANEIRO

**BRAZIL P&I LTDA.**

CNPJ: 01827257000184  
Endereço: RUA CANDELÁRIA, 65 / Compl.: 16º ANDAR  
Cidade: RIO DE JANEIRO

**TERRA-MAR SERVIÇOS MARÍTIMOS LTDA**

CNPJ: 04386333000151  
Address: AMÉRICO BUAIZ AVENUE, 501 / Compl.: SL 711  
City: VITÓRIA

**ISS MARINE SERVICES LTDA**

CNPJ: 05429268000914  
Address: NOSSA SENHORA DOS NAVEGANTES AVENUE, 451  
/ Compl.: 4º FLOOR  
City: VITÓRIA

**ORION RODOS MAR. E PORT. LTDA**

CNPJ: 07053244000181  
Address: JERONIMO MONTEIRO AVENUE, 1000 / Compl.:  
OFFICES1.118/1.120  
City: VITÓRIA

**PORT LOGISTIC AG. MARÍTIMA LTDA**

CNPJ: 08068854000545  
Address: ALEIXO NETO STREET 322 / Compl.: offices 702 / 703  
City: Vitória

**VITORIA LOG MARÍTIMA LTDA**

CNPJ: 12934806000136  
Address: NOSSA SENHORA DOS NAVEGANTES AVENUE, 451  
/ Compl.: OFFICE 1505  
City: VITÓRIA

**WILHESEN SHIPS SERVICE DO BRASIL LTDA**

CNPJ: 42586974000220  
Address: ALEIXO NETO STREET, 322 / Compl.: 6º FLOOR  
City: VITÓRIA

**FINARGE APOIO MARÍTIMO LTDA.**

CNPJ: 10383827000185  
Address: RIO BRANCO AVENUE, 89 / Compl.: OFFICE 202  
City: RIO DE JANEIRO

**Brasbunker Participações S.A**

CNPJ: 04931019000102  
Address: LAURO MULLER STREET, 116 / Compl.: office 2306  
City: RIO DE JANEIRO

**TRANS OVERSEAS DO BRASIL LTDA**

CNPJ: 00474564000166  
Address: AYRTON SENNA AVENUE, 1850 / Compl.: 411  
City: RIO DE JANEIRO

**TERRA ENERGY AGÊNCIA MARÍTIMA LTDA**

CNPJ: 08965788000182  
Address: RIO BRANCO AVENUE, 04 / Compl.: 1008  
City: RIO DE JANEIRO

**SEA WORLD NAVEGAÇÃO E OPERADORA PORTUÁRIA LTDA.**

CNPJ: 29938800000130  
Address: RIO BRANCO AVENUE, Nº 39 / Compl.: 5º FLOOR  
City: RIO DE JANEIRO

**SAVINO DEL BENE DO BRASIL LTDA**

CNPJ: 03029134000476  
Address: RIO BRANCO AVENUE, 45 / Compl.: 604  
City: RIO DE JANEIRO

**BRAZIL P&I LTDA.**

CNPJ: 01827257000184  
Address: CANDELÁRIA STREET, 65 / Compl.: 16º FLOOR  
City: RIO DE JANEIRO

**BRASCO LOGÍSTICA OFFSHORE LTDA**

CNPJ: 03562124000159  
Endereço: RUA ENGº FABIO GOULART / Compl.: 302 A 605  
Cidade: NITERÓI

**RLOG LOGÍSTICA E AGENCIAMENTO MARÍTIMO LTDA**

CNPJ: 07407179000145  
Endereço: AVENIDA VENEZUELA, Nº 03 / Compl.: 1506  
Cidade: RIO DE JANEIRO

**BUARQUE & CIA LTDA**

CNPJ: 33154675000144  
Endereço: RUA ROSÁRIO, 113 / Compl.: 6º E 7º ANDAR  
Cidade: RIO DE JANEIRO

**PORTO AGENCIAMENTOS MARÍTIMOS E OPERADOR PORTUÁRIO LTDA**

CNPJ: 03045429000274  
Endereço: AVENIDA VENEZUELA, 03 / Compl.: OFFICE 718  
Cidade: RIO DE JANEIRO

**K LINE RORO & BULK AGENCIA MARÍTIMA (BRASIL) LTDA**

CNPJ: 10744014000254  
Endereço: PRAIA DO FLAMENGO, 154 / Compl.: 7º ANDAR  
Cidade: RIO DE JANEIRO

**DFX TRANSPORTE INTERNACIONAL LTDA**

CNPJ: 00626877000192  
Endereço: RUA BUENOS AIRES NR.68 / Compl.: 5º ANDAR  
Cidade: RIO DE JANEIRO

**OSM DO BRASIL GERENCIAMENTO DE OPERAÇÕES MARÍTIMAS LTDA**

CNPJ: 08800454000159  
Endereço: RUA LAURO MULLER, 116 / Compl.: 1604  
Cidade: RIO DE JANEIRO

**MAROIL APOIO MARÍTIMO LTDA**

CNPJ: 31607013000157  
Endereço: AVENIDA RIO BRANCO, 156 / Compl.: 2307  
Cidade: RIO DE JANEIRO

**MULTISERV AGENC. MAR. SERV. PORT. LTDA**

CNPJ: 32095119000181  
Endereço: RUA MAYRINK VEIGA, Nº 04 / Compl.: 13º E 16º ANDAR  
Cidade: RIO DE JANEIRO

**OCEANUS AGÊNCIA MARÍTIMA S/A**

CNPJ: 32082489002128  
Endereço: RUA SÃO BENTO, 08 / Compl.: 3º ANDAR  
Cidade: RIO DE JANEIRO

**PORT LOGISTIC AGÊNCIA MARÍTIMA LTDA**

CNPJ: 08068854000111  
Endereço: AVENIDA VENEZUELA, 27 / Compl.: 10º ANDAR  
Cidade: RIO DE JANEIRO

**PENNANT SERVIÇOS MARÍTIMOS LTDA**

CNPJ: 36140812000180  
Endereço: AVENIDA PRESIDENTE VARGAS, 446 / Compl.: 15º ANDAR  
Cidade: RIO DE JANEIRO

**PHETHERBROKER'S SERVIÇOS MARÍTIMOS LTDA**

CNPJ: 04572500000159  
Endereço: AVENIDA VENEZUELA, 27 / Compl.: Sls 805/807/811/813  
Cidade: RIO DE JANEIRO

**BRASCO LOGÍSTICA OFFSHORE LTDA**

CNPJ: 03562124000159  
Address: ENGº FABIO GOULART STREET / Compl.: 302 A 605  
City: NITERÓI

**RLOG LOGÍSTICA E AGENCIAMENTO MARÍTIMO LTDA**

CNPJ: 07407179000145  
Address: VENEZUELA AVENUE, Nº 03 / Compl.: 1506  
City: RIO DE JANEIRO

**BUARQUE & CIA LTDA**

CNPJ: 33154675000144  
Address: ROSÁRIO STREET, 113 / Compl.: 6º E 7º FLOOR  
City: RIO DE JANEIRO

**PORTO AGENCIAMENTOS MARÍTIMOS E OPERADOR PORTUÁRIO LTDA**

CNPJ: 03045429000274  
Address: VENEZUELA AVENUE, 03 / Compl.: OFFICE 718  
City: RIO DE JANEIRO

**K LINE RORO & BULK AGENCIA MARÍTIMA (BRASIL) LTDA**

CNPJ: 10744014000254  
Address: PRAIA DO FLAMENGO, 154 / Compl.: 7º FLOOR  
City: RIO DE JANEIRO

**DFX TRANSPORTE INTERNACIONAL LTDA**

CNPJ: 00626877000192  
Address: BUENOS AIRES STREET NR.68 / Compl.: 5º FLOOR  
City: RIO DE JANEIRO

**OSM DO BRASIL GERENCIAMENTO DE OPERAÇÕES MARÍTIMAS LTDA**

CNPJ: 08800454000159  
Address: LAURO MULLER STREET, 116 / Compl.: 1604  
City: RIO DE JANEIRO

**MAROIL APOIO MARÍTIMO LTDA**

CNPJ: 31607013000157  
Address: RIO BRANCO AVENUE, 156 / Compl.: 2307  
City: RIO DE JANEIRO

**MULTISERV AGENC. MAR. SERV. PORT. LTDA**

CNPJ: 32095119000181  
Address: MAYRINK VEIGA STREET, Nº 04 / 13º E 16º FLOOR  
City: RIO DE JANEIRO

**OCEANUS AGÊNCIA MARÍTIMA S/A**

CNPJ: 32082489002128  
Address: SÃO BENTO STREET, 08 / Compl.: 3º FLOOR  
City: RIO DE JANEIRO

**PORT LOGISTIC AGÊNCIA MARÍTIMA LTDA**

CNPJ: 08068854000111  
Address: VENEZUELA AVENUE, 27 / Compl.: 10º FLOOR  
City: RIO DE JANEIRO

**PENNANT SERVIÇOS MARÍTIMOS LTDA**

CNPJ: 36140812000180  
Address: PRESIDENTE VARGAS AVENUE, 446 / Compl.: 15º FLOOR  
City: RIO DE JANEIRO

**PHETHERBROKER'S SERVIÇOS MARÍTIMOS LTDA**

CNPJ: 04572500000159  
Address: VENEZUELA AVENUE, 27 / Compl.: Sls 805/807/811/813  
City: RIO DE JANEIRO

**UNIMAR AGÊNCIA MARÍTIMA LTDA**

CNPJ: 00728995000101  
Endereço: AVENIDA RIO BRANCO, 04 / Compl.: GR.1201  
Cidade: RIO DE JANEIRO

**CMA CGM DO BRASIL AGÊNCIA MARÍTIMA LTDA**

CNPJ: 05951386000130  
Endereço: AVENIDA RIO BRANCO, 89 / Compl.: OFFICE 1501  
Cidade: RIO DE JANEIRO

**BRAZSHIPPING MARÍTIMA LTDA**

CNPJ: 3239663200293  
Endereço: Avenida Venezuela, 03 / Compl.: 1114 e 1115  
Cidade: RIO DE JANEIRO

**GAC BRASIL**

CNPJ: 07925554000220  
Endereço: AVENIDA VENEZUELA, 27 / Compl.: 815  
Cidade: RIO DE JANEIRO

**MS LOGÍSTICA ADUANEIRA E TRANSPORTES INTEGRADOS**

CNPJ: 30875884000199  
Endereço: RUA CONSELHEIRO SARAIVA, 28 / Compl.: 11º ANDAR  
Cidade: RIO DE JANEIRO

**BRASINAV AGENCIAMENTOS LTDA**

CNPJ: 08513898000103  
Endereço: AVENIDA PRESIDENTE VARGAS, 309 / Compl.: 7º ANDAR  
Cidade: RIO DE JANEIRO

**ALIANÇA NAVEGAÇÃO E LOGÍSTICA LTDA**

CNPJ: 02427026002009  
Endereço: AVENIDA RIO BRANCO, 25 / Compl.: 14º ANDAR  
Cidade: RIO DE JANEIRO

**COMPANHIA LIBRA DE NAVEGAÇÃO**

CNPJ: 42581413000157  
Endereço: AVENIDA RIO BRANCO Nº 04 / Compl.: 6º E 7º ANDARES  
Cidade: RIO DE JANEIRO

**EMPRESA DE NAVEGAÇÃO ELCANO S/A**

CNPJ: 04616210000160  
Endereço: PRAIA DE BOTAFOGO Nº 440 / Compl.: 12º ANDAR  
Cidade: RIO DE JANEIRO

**ROCHAMAR AGÊNCIA MARÍTIMA S/A**

CNPJ: 11256147000406  
Endereço: AVENIDA RIO BRANCO, 31 / Compl.: 21º ANDAR  
Cidade: RIO DE JANEIRO

**ISS MARINE SERVICES LTDA**

CNPJ: 05429268000167  
Endereço: RUA CONSELHEIRO SARAIVA, 28 / Compl.: 4º ANDAR  
Cidade: RIO DE JANEIRO

**J.CARDOSO SERVIÇOS MARÍTIMOS LTDA**

CNPJ: 31152218000195  
Endereço: AVENIDA VENEZUELA Nº 27 / Compl.: OFFICE 904  
Cidade: RIO DE JANEIRO

**POSEIDON MARÍTIMA LTDA**

CNPJ: 28138782000572  
Endereço: RUA QUITANDA, 199 / Compl.: OFFICE 310  
Cidade: RIO DE JANEIRO

**UNIMAR AGÊNCIA MARÍTIMA LTDA**

CNPJ: 00728995000101  
Address: RIO BRANCO AVENUE, 04 / Compl.: GR.1201  
City: RIO DE JANEIRO

**CMA CGM DO BRASIL AGÊNCIA MARÍTIMA LTDA**

CNPJ: 05951386000130  
Address: RIO BRANCO AVENUE, 89 / Compl.: OFFICE 1501  
City: RIO DE JANEIRO

**BRAZSHIPPING MARÍTIMA LTDA**

CNPJ: 3239663200293  
Address: Venezuela Avenue, 03 / Compl.: 1114 e 1115  
City: RIO DE JANEIRO

**GAC BRASIL**

CNPJ: 07925554000220  
Address: VENEZUELA AVENUE, 27 / Compl.: 815  
City: RIO DE JANEIRO

**MS LOGÍSTICA ADUANEIRA E TRANSPORTES INTEGRADOS**

CNPJ: 30875884000199  
Address: CONSELHEIRO SARAIVA STREET, 28 - 11º FLOOR  
City: RIO DE JANEIRO

**BRASINAV AGENCIAMENTOS LTDA**

CNPJ: 08513898000103  
Address: PRESIDENTE VARGAS AVENUE, 309 / Compl.: 7º FLOOR  
City: RIO DE JANEIRO

**ALIANÇA NAVEGAÇÃO E LOGÍSTICA LTDA**

CNPJ: 02427026002009  
Address: RIO BRANCO AVENUE, 25 / Compl.: 14º FLOOR  
City: RIO DE JANEIRO

**COMPANHIA LIBRA DE NAVEGAÇÃO**

CNPJ: 42581413000157  
Address: RIO BRANCO AVENUE Nº 04 / Compl.: 6º E 7º FLOORES  
City: RIO DE JANEIRO

**EMPRESA DE NAVEGAÇÃO ELCANO S/A**

CNPJ: 04616210000160  
Address: BOTAFOGO BEACH Nº 440 / Compl.: 12º FLOOR  
City: RIO DE JANEIRO

**ROCHAMAR AGÊNCIA MARÍTIMA S/A**

CNPJ: 11256147000406  
Address: RIO BRANCO AVENUE, 31 / Compl.: 21º FLOOR  
City: RIO DE JANEIRO

**ISS MARINE SERVICES LTDA**

CNPJ: 05429268000167  
Address: CONSELHEIRO SARAIVA STREET, 28 / 4º FLOOR  
City: RIO DE JANEIRO

**J.CARDOSO SERVIÇOS MARÍTIMOS LTDA**

CNPJ: 31152218000195  
Address: VENEZUELA AVENUE Nº 27 / Compl.: OFFICE 904  
City: RIO DE JANEIRO

**POSEIDON MARÍTIMA LTDA**

CNPJ: 28138782000572  
Address: QUITANDA STREET, 199 / Compl.: OFFICE 310  
City: RIO DE JANEIRO

**INTERFREIGHT TRANSPORTES INTERNACIONAIS LTDA.**

CNPJ: 00746905000105  
Endereço: RUA SÃO BENTO, Nº09 / Compl.: 7º ANDAR  
Cidade: RIO DE JANEIRO

**INTERCLEARANCE SERVIÇOS MARÍTIMOS LTDA.**

CNPJ: 07257768000194  
Endereço: AVENIDA VENEZUELA, Nº03 / Compl.: OFFICES  
217/218  
Cidade: RIO DE JANEIRO

**UNIMAR AGENCIAMENTOS MARÍTIMOS LTDA**

CNPJ: 00728995000101  
Endereço: AVENIDA RIO BRANCO, 04 / Compl.: GR. 1201  
Cidade: RIO DE JANEIRO

**AGÊNCIA MARÍTIMA OFFSHORE CONTINENTAL LTDA.**

CNPJ: 31504061000110  
Endereço: RUA AMÉRICO PEIXOTO, 120  
Cidade: MACAÉ

**Ocean World Shipping-Agência Marítima e Op. Port. LTDA-EPP**

CNPJ: 10524257000287  
Endereço: Avenida Rio Branco, 37 / Compl.: office 1911  
Cidade: RIO DE JANEIRO

**BPA AGENCIAMENTOS MARÍTIMOS LTDA**

CNPJ: 09619213000251  
Endereço: RUA RIO BRANCO, 37 / Compl.: OFFICE 602  
Cidade: RIO DE JANEIRO

**GMT SHIPPING BRASIL AGÊNCIA MARÍTIMA LTDA.**

CNPJ: 11340660000138  
Endereço: AVENIDA NILO PEÇANHA, 50 / Compl.: 316  
Cidade: RIO DE JANEIRO

**KADMOS EMPREENDIMENTOS MARÍTIMOS LTDA.**

CNPJ: 08228211000198  
Endereço: AVENIDA FRANKLIN ROOSEVELT, 194 / Compl.:  
OFFICE 902  
Cidade: RIO DE JANEIRO

**KRISTEN AGÊNCIA MARÍTIMA LTDA.**

CNPJ: 08868947000120  
Endereço: RUA LAURO MULLER, 116 / Compl.: 3904  
Cidade: RIO DE JANEIRO

**LARIMAX REPRESENTAÇÕES E LOGÍSTICA LTDA.**

CNPJ: 03971455000142  
Endereço: AVENIDA VENEZUELA, 27 / Compl.: OFFICE 317  
Cidade: RIO DE JANEIRO

**MEDLOG LOGÍSTICA LTDA.**

CNPJ: 08680888000324  
Endereço: AVENIDA MARECHAL FLORIANO, 19 / Compl.: 23º  
ANDAR  
Cidade: RIO DE JANEIRO

**ORION RODOS MARÍTIMA PORTUÁRIA**

CNPJ: 07053244000343  
Endereço: AVENIDA RIO BRANCO, 25 / Compl.: 16 ANDAR  
Cidade: RIO DE JANEIRO

**PAN MARINE DO BRASIL LTDA.**

CNPJ: 42519082000630  
Endereço: RUA ODÍLIO BACELAR, 10  
Cidade: RIO DE JANEIRO

**INTERFREIGHT TRANSPORTES INTERNACIONAIS LTDA.**

CNPJ: 00746905000105  
Address: SÃO BENTO STREET, Nº09 / Compl.: 7º FLOOR  
City: RIO DE JANEIRO

**INTERCLEARANCE SERVIÇOS MARÍTIMOS LTDA.**

CNPJ: 07257768000194  
Address: VENEZUELA AVENUE, Nº03 / Compl.: OFFICES  
217/218  
City: RIO DE JANEIRO

**UNIMAR AGENCIAMENTOS MARÍTIMOS LTDA**

CNPJ: 00728995000101  
Address: RIO BRANCO AVENUE, 04 / Compl.: GR. 1201  
City: RIO DE JANEIRO

**AGÊNCIA MARÍTIMA OFFSHORE CONTINENTAL LTDA.**

CNPJ: 31504061000110  
Address: AMÉRICO PEIXOTO STREET, 120  
City: MACAÉ

**Ocean World Shipping-Agência Marítima e Op. Port. LTDA-EPP**

CNPJ: 10524257000287  
Address: Rio Branco Avenue, 37 / Compl.: office 1911  
City: RIO DE JANEIRO

**BPA AGENCIAMENTOS MARÍTIMOS LTDA**

CNPJ: 09619213000251  
Address: RIO BRANCO STREET, 37 / Compl.: OFFICE 602  
City: RIO DE JANEIRO

**GMT SHIPPING BRASIL AGÊNCIA MARÍTIMA LTDA.**

CNPJ: 11340660000138  
Address: NILO PEÇANHA AVENUE, 50 / Compl.: 316  
City: RIO DE JANEIRO

**KADMOS EMPREENDIMENTOS MARÍTIMOS LTDA.**

CNPJ: 08228211000198  
Address: FRANKLIN ROOSEVELT AVENUE, 194 / Compl.:  
OFFICE 902  
City: RIO DE JANEIRO

**KRISTEN AGÊNCIA MARÍTIMA LTDA.**

CNPJ: 08868947000120  
Address: LAURO MULLER STREET, 116 / Compl.: 3904  
City: RIO DE JANEIRO

**LARIMAX REPRESENTAÇÕES E LOGÍSTICA LTDA.**

CNPJ: 03971455000142  
Address: VENEZUELA AVENUE, 27 / Compl.: OFFICE 317  
City: RIO DE JANEIRO

**MEDLOG LOGÍSTICA LTDA.**

CNPJ: 08680888000324  
Address: MARECHAL FLORIANO AVENUE, 19 / Compl.: 23º  
FLOOR  
City: RIO DE JANEIRO

**ORION RODOS MARÍTIMA PORTUÁRIA**

CNPJ: 07053244000343  
Address: RIO BRANCO AVENUE, 25 / Compl.: 16 FLOOR  
City: RIO DE JANEIRO

**PAN MARINE DO BRASIL LTDA.**

CNPJ: 42519082000630  
Address: ODÍLIO BACELAR STREET, 10  
City: RIO DE JANEIRO

**RELIANCE AGENCIAMENTO E SERVIÇOS PORTUÁRIOS LTDA.**

CNPJ: 03574813000264  
Endereço: RUA VISCONDE DE INHAÚMA, 134  
Cidade: RIO DE JANEIRO

**SYNERGY OFFSHORE DO BRASIL NAVENIDA MARÍTIMA LTDA.**

CNPJ: 03919795000124  
Endereço: RUA LOURENÇO AUGUSTO RUSSO / Compl.: NR. 229  
Cidade: SAO JOAO DA BARRA

**TERPASA SERVIÇOS TÉCNICOS DE DRAGAGEM LTDA.**

CNPJ: 33429234000108  
Endereço: CAMPO DE SÃO CRISTÓVÃO, 348 / Compl.: OFFICE 502  
Cidade: RIO DE JANEIRO

**UNISAM OFFSHORE E AGÊNCIA MARÍTIMA LTDA.**

CNPJ: 06319981000200  
Endereço: AVENIDA RIO BRANCO, 45 / Compl.: 1413-1414  
Cidade: RIO DE JANEIRO

**WILHELMSSEN SHIPS SERVICE DO BRASIL LTDA.**

CNPJ: 42586974000149  
Endereço: RUA BISPO LACERDA, 61 / Compl.: 167  
Cidade: RIO DE JANEIRO

**GEM SHIPPING LTDA.**

CNPJ: 15193213000154  
Endereço: AVENIDA JORNALISTA MARINHO, 360  
Cidade: RIO DE JANEIRO

**ACAMIN NAVEGAÇÃO SERVIÇOS MARÍTIMOS LTDA.**

CNPJ: 08924999000177  
Endereço: RUA CANDELARIA/ Compl.: 65 -16º ANDAR  
Cidade: RIO DE JANEIRO

**ECO VISÃO SERVIÇOS MARITIMOS LTDA**

CNPJ: 11037278000150  
Endereço: RUA CAMPO DA ENCHOVA,421  
Cidade: RIO DE JANEIRO

**GREAT OCEAN SERVIÇOS MARÍTIMOS LTDA.**

CNPJ: 14443614000152  
Endereço: AVENIDA PRESIDENTE VARGAS, 309 / Compl.: 7º ANDAR  
Cidade: RIO DE JANEIRO

**LOGICAL- LOGÍSTICA INTERNACIONAL**

CNPJ: 11018727000112  
Endereço: ESTRADA DE JACAREPAGUÁ, 7  
Cidade: RIO DE JANEIRO

**OCEAN SUPPLY LOG SUPRIMENTOS OFFSHORE LTDA**

CNPJ: 13495918000109  
Endereço: AMÉRICAS AVENIDA, 3.500 / Compl.: OFFICE 504  
Cidade: RIO DE JANEIRO

**TAPB EMPREENDIMENTOS E PARTICIPAÇÕES**

CNPJ: 09365291000196  
Endereço: CANDELÁRIA RUA, 65 / Compl.: 16º ANDAR  
Cidade: RIO DE JANEIRO

**KADMOS AGÊNCIA MARÍTIMA LTDA.**

CNPJ: 18492040000163  
Endereço: AVENIDA VENEZUELA, 03 / Compl.: OFFICE 913  
Cidade: RIO DE JANEIRO

**RELIANCE AGENCIAMENTO E SERVIÇOS PORTUÁRIOS LTDA.**

CNPJ: 03574813000264  
Address: VISCONDE DE INHAÚMA STREET, 134  
City: RIO DE JANEIRO

**SYNERGY OFFSHORE DO BRASIL NAVENUE MARÍTIMA LTDA.**

CNPJ: 03919795000124  
Address: LOURENÇO AUGUSTO RUSSO STREET/ Compl.: NR. 229  
City: SAO JOAO DA BARRA

**TERPASA SERVIÇOS TÉCNICOS DE DRAGAGEM LTDA.**

CNPJ: 33429234000108  
Address: CAMPO DE SÃO CRISTÓVÃO, 348 / Compl.: OFFICE 502  
City: RIO DE JANEIRO

**UNISAM OFFSHORE E AGÊNCIA MARÍTIMA LTDA.**

CNPJ: 06319981000200  
Address: RIO BRANCO AVENUE, 45 / Compl.: 1413-1414  
City: RIO DE JANEIRO

**WILHELMSSEN SHIPS SERVICE DO BRASIL LTDA.**

CNPJ: 42586974000149  
Address: BISPO LACERDA STREET, 61 / Compl.: 167  
City: RIO DE JANEIRO

**GEM SHIPPING LTDA.**

CNPJ: 15193213000154  
Address: JORNALISTA MARINHO AVENUE, 360  
City: RIO DE JANEIRO

**ACAMIN NAVEGAÇÃO SERVIÇOS MARÍTIMOS LTDA.**

CNPJ: 08924999000177  
Address: CANDELARIA STREET, / Compl.: 65 -16º FLOOR  
City: RIO DE JANEIRO

**ECO VISÃO SERVIÇOS MARITIMOS LTDA**

CNPJ: 11037278000150  
Address: CAMPO DA ENCHOVA STREET,421  
City: RIO DE JANEIRO

**GREAT OCEAN SERVIÇOS MARÍTIMOS LTDA.**

CNPJ: 14443614000152  
Address: PRESIDENTE VARGAS AVENUE, 309 / Compl.: 7º FLOOR  
City: RIO DE JANEIRO

**LOGICAL- LOGÍSTICA INTERNACIONAL**

CNPJ: 11018727000112  
Address: ESTRADA DE JACAREPAGUÁ, 7  
City: RIO DE JANEIRO

**OCEAN SUPPLY LOG SUPRIMENTOS OFFSHORE LTDA**

CNPJ: 13495918000109  
Address: AMÉRICAS AVENUE, 3.500 / Compl.: OFFICE 504  
City: RIO DE JANEIRO

**TAPB EMPREENDIMENTOS E PARTICIPAÇÕES**

CNPJ: 09365291000196  
Address: CANDELÁRIA STREET, 65 / Compl.: 16º FLOOR  
City: RIO DE JANEIRO

**KADMOS AGÊNCIA MARÍTIMA LTDA.**

CNPJ: 18492040000163  
Address: VENEZUELA AVENUE, 03 / Compl.: OFFICE 913  
City: RIO DE JANEIRO

**GLOBAL TRANSPORTE OCEANICO S.A**

CNPJ: 0670441500122

Endereço: RUA SÃO BENTO, 08 / Compl.: 12º ANDAR

Cidade: RIO DE JANEIRO

**AGN SERVIÇOS MARÍTIMOS, AGENCIAMENTOS E LOG. LTDA**

CNPJ: 10695735000130

Endereço: RUA TOKIO,76

Cidade: ARRAIAL DO CABO

**MONTESERRAT TRANSPORTE AGÊNCIA MARÍTIMA LTDA**

CNPJ: 17615463000160

Endereço: Rua Sacadura Cabral / Compl.: 120

Cidade: RIO DE JANEIRO

**GAC LOGÍSTICA DO BRASIL LTDA.**

CNPJ: 07925554000220

Endereço: AVENIDA DOM HELDER CÂMARA, 5200 / Compl.: 428 A 433

Cidade: RIO DE JANEIRO

**MSC MEDITERRANEAN SHIPPING DO BRASIL LTDA**

CNPJ: 02378779000532

Endereço: AVENIDA MARECHAL FLORIANO, 19 / Compl.: 23 ANDAR

Cidade: RIO DE JANEIRO

**SEASHORE SOLUTIONS COM. E SERVIÇOS MARÍTIMOS LTDA**

CNPJ: 07776958000137

Endereço: AVENIDA RIO BRANCO, 37 / Compl.: OFFICE 902

Cidade: RIO DE JANEIRO

**UNIMARE AGÊNCIA MARÍTIMA LTDA**

CNPJ: 27841816000102

Endereço: AVENIDA RIO BRANCO, 45 / Compl.: GR.807

Cidade: RIO DE JANEIRO

**WILHELMSSEN SERVICE DO BRASIL LTDA.**

CNPJ: 42586974000572

Endereço: RUA NESTOR VITOR / Compl.: 198

Cidade: PARANAGUA

**WILLIAMS SERVIÇOS MARÍTIMOS LTDA**

CNPJ: 10790020001139

Endereço: RUA JOÃO EUGÊNIO, Nº 613, 1º ANDAR / Compl.: OFFICES 101 E 102

Cidade: PARANAGUÁ

**PORTO AGENCIAMENTOS MAR. E OP. PORTUÁRIO LTDA**

CNPJ: 03045429000355

Endereço: RUA MANOEL CORREIA, 1310 / Compl.: CONJ. 102

Cidade: PARANAGUÁ

**TRANSGOLF AGÊNCIA MARÍTIMA LTDA**

CNPJ: 00858590000198

Endereço: PRESIDENTE GETÚLIO VARGAS RUA, 603

Cidade: PARANAGUÁ

**ROCHAMAR AGÊNCIA MARÍTIMA S/A**

CNPJ: 11256147000244

Endereço: RUA NESTOR VICTOR / Compl.: 800

Cidade: Paranagua

**STAR SHIP AGÊNCIA MARÍTIMA LTDA.**

CNPJ: 40605867000276

Endereço: RUA NESTOR VICTOR, 198

Cidade: PARANAGUÁ

**GLOBAL TRANSPORTE OCEANICO S.A**

CNPJ: 0670441500122

Address: SÃO BENTO STREET, 08 / Compl.: 12º FLOOR

City: RIO DE JANEIRO

**AGN SERVIÇOS MARÍTIMOS, AGENCIAMENTOS E LOG. LTDA**

CNPJ: 10695735000130

Address: TOKIO STREET,76

City: ARRAIAL DO CABO

**MONTESERRAT TRANSPORTE AGÊNCIA MARÍTIMA LTDA**

CNPJ: 17615463000160

Address: Sacadura Cabral Street / Compl.: 120

City: RIO DE JANEIRO

**GAC LOGÍSTICA DO BRASIL LTDA.**

CNPJ: 07925554000220

Address: DOM HELDER CÂMARA AVENUE, 5200 / Compl.: 428 A 433

City: RIO DE JANEIRO

**MSC MEDITERRANEAN SHIPPING DO BRASIL LTDA**

CNPJ: 02378779000532

Address: MARECHAL FLORIANO AVENUE, 19 / Compl.: 23 FLOOR

City: RIO DE JANEIRO

**SEASHORE SOLUTIONS COM. E SERVIÇOS MARÍTIMOS LTDA**

CNPJ: 07776958000137

Address: RIO BRANCO AVENUE, 37 / Compl.: OFFICE 902

City: RIO DE JANEIRO

**UNIMARE AGÊNCIA MARÍTIMA LTDA**

CNPJ: 27841816000102

Address: RIO BRANCO AVENUE, 45 / Compl.: GR.807

City: RIO DE JANEIRO

**WILHELMSSEN SERVICE DO BRASIL LTDA.**

CNPJ: 42586974000572

Address: NESTOR VITOR STREET/ Compl.: 198

City: PARANAGUA

**WILLIAMS SERVIÇOS MARÍTIMOS LTDA**

CNPJ: 10790020001139

Address: JOÃO EUGÊNIO STREET, Nº 613, 1º FLOOR / Compl.: OFFICES 101 E 102

City: PARANAGUÁ

**PORTO AGENCIAMENTOS MAR. E OP. PORTUÁRIO LTDA**

CNPJ: 03045429000355

Address: MANOEL CORREIA STREET, 1310 / Compl.: CONJ. 102

City: PARANAGUÁ

**TRANSGOLF AGÊNCIA MARÍTIMA LTDA**

CNPJ: 00858590000198

Address: PRESIDENTE GETÚLIO VARGAS STREET, 603

City: PARANAGUÁ

**ROCHAMAR AGÊNCIA MARÍTIMA S/A**

CNPJ: 11256147000244

Address: NESTOR VICTOR STREET / Compl.: 800

City: Paranagua

**STAR SHIP AGÊNCIA MARÍTIMA LTDA.**

CNPJ: 40605867000276

Address: NESTOR VICTOR STREET, 198

City: PARANAGUÁ

**AGÊNCIA DE VAPORES GRIEG S/A**

CNPJ: 58130691000209  
Endereço: AVENIDA ARTHUR DE ABREU, 29  
Cidade: PARANAGUÁ

**AGÊNCIA MARÍTIMA CARGONAVE LTDA**

CNPJ: 80010663000126  
Endereço: AVENIDA GABRIEL DE LARA, 1040  
Cidade: PARANAGUÁ

**AGÊNCIA MARÍTIMA ORION LTDA**

CNPJ: 75185389000358  
Endereço: RUA MANOEL CORREA, 1345  
Cidade: PARANAGUÁ

**AGÊNCIA MARÍTIMA TRANSATLÂNTICA LTDA**

CNPJ: 79608451000166  
Endereço: RUA NESTOR VICTOR, 800  
Cidade: PARANAGUÁ

**CARGILL AGRÍCOLA S/A**

CNPJ: 60498706000319  
Endereço: AVENIDA PORTUÁRIA S/N° CAIS DO PORTO  
Cidade: PARANAGUÁ

**COMPANHIA LIBRA DE NAVEGAÇÃO**

CNPJ: 42581413001986  
Endereço: RUA COMENDADOR CORREIA JUNIOR, 553-561  
Cidade: PARANAGUÁ

**MULTITRANS TRANSPORTES E ARMAZÉNS GERAIS LTDA**

CNPJ: 01201578000179  
Endereço: AVENIDA TUFI MARON, 1066  
Cidade: PARANAGUÁ

**BRAZILIAN PORT AGENTS AGENCIAMENTOS MARÍTIMOS**

CNPJ: 11730342000183  
Endereço: RUA EXPEDICIONÁRIOS, 930 / Compl.: OFFICE 03  
Cidade: PARANAGUÁ

**ALPHAMAR AGÊNCIA MARÍTIMA LTDA.**

CNPJ: 03127733000260  
Endereço: RUA RODRIGUES ALVES, 800  
Cidade: PARANAGUÁ

**FORTESOLO SERVIÇOS INTEGRADOS LTDA**

CNPJ: 80276314000150  
Endereço: AVENIDA AIRTON SENNA DA SILVA Nº 7520

**MARCON SERVIÇOS DE DESPACHOS EM GERAL LTDA**

CNPJ: 79608972000113  
Endereço: RUA RODRIGUES ALVES Nº 870 / Compl.: 5º ANDAR  
Cidade: PARANAGUÁ

**OCEANUS AGÊNCIA MARÍTIMA S/A**

CNPJ: 32082489001407  
Endereço: AVENIDA RODRIGUES ALVES, 800 / Compl.: 6º ANDAR  
Cidade: PARANAGUÁ

**ORIZON AGÊNCIA MARÍTIMA E FORNECEDORA LTDA**

CNPJ: 00089949000100  
Endereço: RUA PROFESSOR CLETO Nº 1613

**PEGASUS AGÊNCIA MARÍTIMA LTDA**

CNPJ: 01569009000180  
Endereço: AVENIDA CORONEL JOSÉ LOBO Nº 1105  
Cidade: PARANAGUÁ

**AGÊNCIA DE VAPORES GRIEG S/A**

CNPJ: 58130691000209  
Address: ARTHUR DE ABREU AVENUE, 29  
City: PARANAGUÁ

**AGÊNCIA MARÍTIMA CARGONAVE LTDA**

CNPJ: 80010663000126  
Address: GABRIEL DE LARA AVENUE, 1040  
City: PARANAGUÁ

**AGÊNCIA MARÍTIMA ORION LTDA**

CNPJ: 75185389000358  
Address: MANOEL CORREA STREET, 1345  
City: PARANAGUÁ

**AGÊNCIA MARÍTIMA TRANSATLÂNTICA LTDA**

CNPJ: 79608451000166  
Address: NESTOR VICTOR STREET, 800  
City: PARANAGUÁ

**CARGILL AGRÍCOLA S/A**

CNPJ: 60498706000319  
Address: PORTUÁRIA AVENUE S/N° CAIS DO PORTO  
City: PARANAGUÁ

**COMPANHIA LIBRA DE NAVEGAÇÃO**

CNPJ: 42581413001986  
Address: COMENDADOR CORREIA JUNIOR STREET, 553-561  
City: PARANAGUÁ

**MULTITRANS TRANSPORTES E ARMAZÉNS GERAIS LTDA**

CNPJ: 01201578000179  
Address: TUFI MARON AVENUE, 1066  
City: PARANAGUÁ

**BRAZILIAN PORT AGENTS AGENCIAMENTOS MARÍTIMOS**

CNPJ: 11730342000183  
Address: EXPEDICIONÁRIOS STREET, 930 / Compl.: OFFICE 03  
City: PARANAGUÁ

**ALPHAMAR AGÊNCIA MARÍTIMA LTDA.**

CNPJ: 03127733000260  
Address: RODRIGUES ALVES STREET, 800  
City: PARANAGUÁ

**FORTESOLO SERVIÇOS INTEGRADOS LTDA**

CNPJ: 80276314000150  
Address: AIRTON SENNA DA SILVA AVENUE Nº 7520

**MARCON SERVIÇOS DE DESPACHOS EM GERAL LTDA**

CNPJ: 79608972000113  
Address: RODRIGUES ALVES STREET Nº 870 / Compl.: 5º FLOOR  
City: PARANAGUÁ

**OCEANUS AGÊNCIA MARÍTIMA S/A**

CNPJ: 32082489001407  
Address: RODRIGUES ALVES AVENUE, 800 / Compl.: 6º FLOOR  
City: PARANAGUÁ

**ORIZON AGÊNCIA MARÍTIMA E FORNECEDORA LTDA**

CNPJ: 00089949000100  
Address: PROFESSOR CLETO STREET Nº 1613

**PEGASUS AGÊNCIA MARÍTIMA LTDA**

CNPJ: 01569009000180  
Address: CORONEL JOSÉ LOBO AVENUE Nº 1105  
City: PARANAGUÁ

**ROCHA TOP – TERMINAIS E OPERADORES PORT LTDA**

CNPJ: 81716144000140  
Endereço: RUA JOÃO EUGÊNIO Nº 956

**UNIMAR AGENCIAMENTOS MARÍTIMOS LTDA**

CNPJ: 00728995000373  
Endereço: RUA RODRIGUES ALVES, 800  
Cidade: PARANAGUÁ

**WILSON SONS AGÊNCIA MARÍTIMA LTDA**

CNPJ: 00423733001704  
Endereço: RUA RODRIGUES ALVES Nº 759

**MSC MEDITERRANEAN SHIPPING DO BRASIL LTDA**

CNPJ: 02378779001938  
Endereço: RUA PROFESSOR CLETO, 679  
Cidade: PARANAGUÁ

**LITORAL SOLUÇÕES EM COMÉRCIO EXTERIOR**

CNPJ: 80688211000521  
Endereço: RUA PRINCESA IZABEL, 300 OFFICE 406  
Cidade: PARANAGUÁ

**BLUE OCEAN AGÊNCIA MARÍTIMA LTDA**

CNPJ: 07255814000205  
Endereço: RUA RODRIGUES ALVES, 870 / Compl.: 2º ANDAR  
Cidade: PARANAGUÁ

**FERTIMPORT S/A**

CNPJ: 53004313001903  
Endereço: RUA MANOEL BONIFÁCIO, 2315  
Cidade: PARANAGUÁ

**AGÊNCIA MARÍTIMA ORION LTDA**

CNPJ: 75185389000609  
Endereço: RUA GIL STEIN FERREIRA, 357  
Cidade: ITAJAÍ - SC  
CEP: 88301-210  
Phone(s): 47-21046400  
E-Mail: orion@itj.amorion.com.br

**ATLAS MARITIME LTDA**

Sindicato: SINDASC  
CNPJ: 35812023000690  
Endereço: RUA GIL STEIN FERREIRA, 100 / Compl.: TORRE AZUL OFFICE 1203  
Cidade: ITAJAÍ - SC  
CEP: 88301-020  
Phone(s): 47-3349-0005  
E-Mail: faa@atlasmaritime.com.br

**ROCHAMAR AGÊNCIA MARÍTIMA S/A**

Sindicato: SINDASC  
CNPJ: 11256147000597  
Endereço: RUA BABITONGA, 71  
Cidade: SÃO FRANCISCO DO SUL - SC  
CEP: 89240-000  
Phone(s): 47-34590182  
E-Mail: jmagalhaes@rochamar.com

**ELITE MARITIME AGENCIAMENTOS LTDA**

Sindicato: SINDASC  
CNPJ: 08253907000174  
Endereço: AVENIDA MARCOS KONDER, 1207  
Cidade: ITAJAÍ - SC  
CEP: 88301-302  
Phone(s): 47-32491619  
E-Mail: mgt@elitemaritime.com.br

**ROCHA TOP – TERMINAIS E OPERADORES PORT LTDA**

CNPJ: 81716144000140  
Address: JOÃO EUGÊNIO STREET Nº 956

**UNIMAR AGENCIAMENTOS MARÍTIMOS LTDA**

CNPJ: 00728995000373  
Address: RODRIGUES ALVES STREET, 800  
City: PARANAGUÁ

**WILSON SONS AGÊNCIA MARÍTIMA LTDA**

CNPJ: 00423733001704  
Address: RODRIGUES ALVES STREET Nº 759

**MSC MEDITERRANEAN SHIPPING DO BRASIL LTDA**

CNPJ: 02378779001938  
Address: PROFESSOR CLETO STREET, 679  
City: PARANAGUÁ

**LITORAL SOLUÇÕES EM COMÉRCIO EXTERIOR**

CNPJ: 80688211000521  
Address: PRINCESA IZABEL STREET, 300 OFFICE 406  
City: PARANAGUÁ

**BLUE OCEAN AGÊNCIA MARÍTIMA LTDA**

CNPJ: 07255814000205  
Address: RODRIGUES ALVES STREET, 870 / Compl.: 2º FLOOR  
City: PARANAGUÁ

**FERTIMPORT S/A**

CNPJ: 53004313001903  
Address: MANOEL BONIFÁCIO STREET, 2315  
City: PARANAGUÁ

**AGÊNCIA MARÍTIMA ORION LTDA**

CNPJ: 75185389000609  
Address: GIL STEIN FERREIRA STREET, 357  
City: ITAJAÍ - SC  
CEP: 88301-210  
Phone(s): 47-21046400  
E-Mail: orion@itj.amorion.com.br

**ATLAS MARITIME LTDA**

Sindicato: SINDASC  
CNPJ: 35812023000690  
Address: GIL STEIN FERREIRA STREET, 100 / Compl.: TORRE AZUL OFFICE 1203  
City: ITAJAÍ - SC  
CEP: 88301-020  
Phone(s): 47-3349-0005  
E-Mail: faa@atlasmaritime.com.br

**ROCHAMAR AGÊNCIA MARÍTIMA S/A**

Sindicato: SINDASC  
CNPJ: 11256147000597  
Address: BABITONGA STREET, 71  
City: SÃO FRANCISCO DO SUL - SC  
CEP: 89240-000  
Phone(s): 47-34590182  
E-Mail: jmagalhaes@rochamar.com

**ELITE MARITIME AGENCIAMENTOS LTDA**

Sindicato: SINDASC  
CNPJ: 08253907000174  
Address: MARCOS KONDER AVENUE, 1207 / Compl.: OFFICE 75  
City: ITAJAÍ - SC  
CEP: 88301-302  
Phone(s): 47-32491619  
E-Mail: mgt@elitemaritime.com.br

**OCEANUS AGÊNCIA MARÍTIMA S/A**

CNPJ: 32082489001822  
Endereço: RUA GIL STEIN FERREIRA, 357 / Compl.: 6º ANDAR  
Cidade: ITAJAÍ – SC  
Phone(s): 47-3341-5900  
E-Mail: david.itj@oceanus.com.br

**SANTOS & SILVA ASSOCIADOS ASSES. EM COMEX LTDA**

CNPJ: 08450042000217  
Endereço: RUA MARCÍLIO DIAS, 40  
Cidade: SÃO FRANCISCO DO SUL

**WILSON SONS COMÉRCIO, INDÚSTRIA E AG. DE NAVEGAÇÃO**

CNPJ: 00423733003154  
Endereço: AVENIDA CEL MARCOS KONDER, 1177 / Compl.: 3º ANDAR CJ 301  
Cidade: ITAJAÍ

**AGÊNCIA MARÍTIMA ORION LTDA**

CNPJ: 75185389000439  
Endereço: RUA ALMIRANTE GUILHEN, 02 / Compl.: OFFICE 110  
Cidade: SÃO FRANCISCO DO SUL

**AGÊNCIA MARÍTIMA CARGONAVE LTDA**

CNPJ: 80010663000207  
Endereço: RUA COMANDANTE CABO, 55 / Compl.: BOX 218  
Cidade: SÃO FRANCISCO DO SUL

**LITORAL AGÊNCIA MARÍTIMA LTDA**

CNPJ: 80688211000106  
Endereço: RUA QUINTINO BOCAIUVA, Nº 67  
Cidade: SÃO FRANCISCO DO SUL

**SANTOS & SILVA ASSOCIADOS ASSES. EM COMEX LTDA**

CNPJ: 08450042000136  
Endereço: RUA ALBERTO WERNER, 243 / Compl.: OFFICE 03  
Cidade: ITAJAÍ

**SEATRADE AGÊNCIA MARÍTIMA LTDA**

CNPJ: 80731037000129  
Endereço: RUA PROF. JOAQUIM SANTIAGO, 157  
Cidade: SÃO FRANCISCO DO SUL

**WILSON SONS AGÊNCIA MARÍTIMA LTDA**

CNPJ: 00423733001968  
Endereço: PRAÇA GETÚLIO VARGAS, 70  
Cidade: SÃO FRANCISCO DO SUL

**UNIMAR AGENCIAMENTO MARÍTIMOS LTDA**

CNPJ: 00728995000292  
Endereço: AVENIDA MARCOS KONDER, 1207 / Compl.: 10º ANDAR OFFICE 101  
Cidade: ITAJAÍ

**COMPANHIA LIBRA DE NAVEGAÇÃO**

CNPJ: 42581413001129  
Endereço: TRAVESSA MAOR LUCIO CALDEIRA, Nº 70  
Cidade: SÃO FRANCISCO DO SUL

**MSC MEDITERRANEAN SHIPPING DO BRASIL LTDA**

CNPJ: 02378779002233  
Endereço: RUA LAURO MUULLER, 853  
Cidade: ITAJAÍ

**HAPAG LLOYD BRASIL AGENCIAMENTOS MARÍTIMOS LTDA.**

CNPJ: 96452545000450  
Endereço: RUA JULIO COUTINHO, 25  
Cidade: ITAJAÍ

**OCEANUS AGÊNCIA MARÍTIMA S/A**

CNPJ: 32082489001822  
Address: GIL STEIN FERREIRA STREET, 357 / Compl.: 6º FLOOR  
City: ITAJAÍ – SC  
Phone(s): 47-3341-5900  
E-Mail: david.itj@oceanus.com.br

**SANTOS & SILVA ASSOCIADOS ASSES. EM COMEX LTDA**

CNPJ: 08450042000217  
Address: MARCÍLIO DIAS STREET, 40  
City: SÃO FRANCISCO DO SUL

**WILSON SONS COMÉRCIO, INDÚSTRIA E AG. DE NAVEGAÇÃO**

CNPJ: 00423733003154  
Address: CEL MARCOS KONDER AVENUE, 1177 / Compl.: 3º FLOOR CJ 301  
City: ITAJAÍ

**AGÊNCIA MARÍTIMA ORION LTDA**

CNPJ: 75185389000439  
Address: ALMIRANTE GUILHEN STREET, 02 / OFFICE 110  
City: SÃO FRANCISCO DO SUL

**AGÊNCIA MARÍTIMA CARGONAVE LTDA**

CNPJ: 80010663000207  
Address: COMANDANTE CABO STREET, 55 / Compl.: BOX 218  
City: SÃO FRANCISCO DO SUL

**LITORAL AGÊNCIA MARÍTIMA LTDA**

CNPJ: 80688211000106  
Address: QUINTINO BOCAIUVA STREET, Nº 67  
City: SÃO FRANCISCO DO SUL

**SANTOS & SILVA ASSOCIADOS ASSES. EM COMEX LTDA**

CNPJ: 08450042000136  
Address: ALBERTO WERNER STREET, 243 / Compl.: OFFICE 03  
City: ITAJAÍ

**SEATRADE AGÊNCIA MARÍTIMA LTDA**

CNPJ: 80731037000129  
Address: PROF. JOAQUIM SANTIAGO STREET, 157  
City: SÃO FRANCISCO DO SUL

**WILSON SONS AGÊNCIA MARÍTIMA LTDA**

CNPJ: 00423733001968  
Address: GETÚLIO VARGAS SQUARE, 70  
City: SÃO FRANCISCO DO SUL

**UNIMAR AGENCIAMENTO MARÍTIMOS LTDA**

CNPJ: 00728995000292  
Address: MARCOS KONDER AVENUE, 1207 / Compl.: 10º FLOOR OFFICE 101  
City: ITAJAÍ

**COMPANHIA LIBRA DE NAVEGAÇÃO**

CNPJ: 42581413001129  
Address: TRAVESSA MAOR LUCIO CALDEIRA, Nº 70  
City: SÃO FRANCISCO DO SUL

**MSC MEDITERRANEAN SHIPPING DO BRASIL LTDA**

CNPJ: 02378779002233  
Address: LAURO MUULLER STREET, 853  
City: ITAJAÍ

**HAPAG LLOYD BRASIL AGENCIAMENTOS MARÍTIMOS LTDA.**

CNPJ: 96452545000450  
Address: JULIO COUTINHO STREET, 25  
City: ITAJAÍ

**ALIANÇA NAVEGAÇÃO E LOGÍSTICA LTDA.**

Sindicato: SINDASC  
CNPJ: 03357428001318  
Cidade: SÃO FRANCISCO DO SUL

**MAERSK BRASIL (BRASMAR) LTDA**

CNPJ: 30259220001762  
Endereço: RUA DAGOBERTO NOGUEIRA, Nº 100, ED. TORRE AZUL / Compl.: 14º ANDAR  
Cidade: ITAJAÍ

**CSAV GROUP AGENCIES BRAZIL AGENCIAMENTO DE TRANSPORTES LTDA**

CNPJ: 07073039000692  
Endereço: RUA GIL STEIN FERREIRA, 258 / Compl.: 1º ANDAR  
Cidade: ITAJAÍ

**ROCHAMAR AGÊNCIA MARÍTIMA S/A**

CNPJ: 11256147000678  
Endereço: AVENIDA CORONEL MARCOS KONDER, 1177  
Cidade: ITAJAÍ

**CMA CGM DO BRASIL AGÊNCIA MARÍTIMA LTDA**

CNPJ: 05951386000807  
Endereço: RUA CAMBORIU NR 26 / Compl.: OFFICES 603, 701 À 703  
Cidade: ITAJAÍ

**BRAZIL MERCANTIL SOUTH AGENCY LTDA**

CNPJ: 09450307000169  
Endereço: RUA SETE DE SETEMBRO 642 / Compl.: OFFICE 4  
Cidade: ITAJAÍ

**SUDAMERICANA AGENCIA MARITIMA DO BRASIL**

CNPJ: 00028740000136  
Endereço: AVENIDA ADOLFO KONDLER, 379  
Cidade: ITAJAÍ

**BRASMARINE BRASIL TRANSPORTES INTERNACIONAIS LTDA**

CNPJ: 04854797000145  
Endereço: AVENIDA MARCOS KONDER, 1207 OFFICE 37 / Compl.: 3º ANDAR  
Cidade: ITAJAÍ

**FRIENDSHIP SERVIÇOS PORTUÁRIOS LTDA**

CNPJ: 08831922000152  
Endereço: RUA NEREU RAMOS, 404 / Compl.: OFFICE 404  
Cidade: IMBITUBA

**SOLUÇÕES INTELIGENTES OPERADORES PORTUÁRIOS LTDA**

CNPJ: 05843472000120  
Endereço: RUA SETE DE SETEMBRO, 33  
Cidade: SÃO FRANCISCO DO SUL

**PORTLINK LOGÍSTICA MULTIMODAL LTDA.**

CNPJ: 06221176000150  
Endereço: AVENIDA MINISTRO VICTOR KONDER, 843 / Compl.: CJ 002  
Cidade: ITAJAÍ

**ALIANÇA NAVEGAÇÃO E LOGÍSTICA LTDA**

CNPJ: 02427026000901  
Endereço: AVENIDA ABRÃO JOÃO FRANCISCO, 2600  
Cidade: ITAJAÍ

**ALIANÇA NAVEGAÇÃO E LOGÍSTICA LTDA.**

Sindicato: SINDASC  
CNPJ: 03357428001318  
City: SÃO FRANCISCO DO SUL

**MAERSK BRASIL (BRASMAR) LTDA**

CNPJ: 30259220001762  
Address: DAGOBERTO NOGUEIRA STREET, Nº 100, ED. TORRE AZUL / Compl.: 14º FLOOR  
City: ITAJAÍ

**CSAV GROUP AGENCIES BRAZIL AGENCIAMENTO DE TRANSPORTES LTDA**

CNPJ: 07073039000692  
Address: GIL STEIN FERREIRA STREET, 258 / Compl.: 1º FLOOR  
City: ITAJAÍ

**ROCHAMAR AGÊNCIA MARÍTIMA S/A**

CNPJ: 11256147000678  
Address: CORONEL MARCOS KONDER AVENUE, 1177  
City: ITAJAÍ

**CMA CGM DO BRASIL AGÊNCIA MARÍTIMA LTDA**

CNPJ: 05951386000807  
Address: CAMBORIU STREET NR 26 / Compl.: OFFICES 603, 701 À 703  
City: ITAJAÍ

**BRAZIL MERCANTIL SOUTH AGENCY LTDA**

CNPJ: 09450307000169  
Address: SETE DE SETEMBRO STREET 642 / Compl.: OFFICE 4  
City: ITAJAÍ

**SUDAMERICANA AGENCIA MARITIMA DO BRASIL**

CNPJ: 00028740000136  
Address: ADOLFO KONDLER AVENUE, 379  
City: ITAJAÍ

**BRASMARINE BRASIL TRANSPORTES INTERNACIONAIS LTDA**

CNPJ: 04854797000145  
Address: MARCOS KONDER AVENUE, 1207 OFFICE 37 / Compl.: 3º FLOOR  
City: ITAJAÍ

**FRIENDSHIP SERVIÇOS PORTUÁRIOS LTDA**

CNPJ: 08831922000152  
Address: NEREU RAMOS STREET, 404 / Compl.: OFFICE 404  
City: IMBITUBA

**SOLUÇÕES INTELIGENTES OPERADORES PORTUÁRIOS LTDA**

CNPJ: 05843472000120  
Address: SETE DE SETEMBRO STREET, 33  
City: SÃO FRANCISCO DO SUL

**PORTLINK LOGÍSTICA MULTIMODAL LTDA.**

CNPJ: 06221176000150  
Address: MINISTRO VICTOR KONDER AVENUE, 843 / Compl.: CJ 002  
City: ITAJAÍ

**ALIANÇA NAVEGAÇÃO E LOGÍSTICA LTDA**

CNPJ: 02427026000901  
Address: ABRÃO JOÃO FRANCISCO AVENUE, 2600  
City: ITAJAÍ

**COMPANHIA LIBRA DE NAVEGAÇÃO**

CNPJ: 42581413001048  
Endereço: RUA GIL STEIN FERREIRA, 258 / Compl.: 1º ANDAR  
Cidade: ITAJAÍ

**LITORAL SOLUÇÕES EM COMÉRCIO EXTERIOR LTDA**

CNPJ: 80688211000289  
Endereço: RUA JORGE TZACHEL, 38 / Compl.: 3º ANDAR  
Cidade: ITAJAÍ

**MB AGÊNCIA MARÍTIMA LTDA**

CNPJ: 74042664000150  
Endereço: Avenida Ministro Victor Konder nº 400  
Cidade: Itajaí

**OCEANUS AGÊNCIA MARÍTIMA S/A**

CNPJ: 32082489001660  
Endereço: TRAVESSA MAJOR LUCIO CALDEIRA, 56  
Cidade: SÃO FRANCISCO DO SUL

**OCEANUS AGÊNCIA MARÍTIMA S/A**

CNPJ: 32082489002551  
Endereço: RUA ERNANI COTRIM, 209 / Compl.: OFFICE 2B  
Cidade: IMBITUBA

**ALLOG TRANSPORTES INTERNACIONAIS**

CNPJ: 04796567000177  
Endereço: RUA JORGE TZACHEL, 38 / Compl.: 6º ANDAR  
Cidade: ITAJAÍ

**AMTRANS LOGÍSTICA E TRANSPORTE INTERNACIONAL**

CNPJ: 04517940000103  
Endereço: RUA CAMBORIU, 891  
Cidade: ITAJAÍ

**ASIA SHIPPING TRANSPORTES INTERNACIONAIS LTDA.**

CNPJ: 01137526000776  
Endereço: RUA CAMBORIU, 26 / Compl.: OFFICE 602  
Cidade: ITAJAÍ

**ACELERON ASSESSORIA EM COMÉRCIO EXTERIOR LTDA**

CNPJ: 11291301000138  
Endereço: RUA 600, 161 / Compl.: OFFICE 3  
Cidade: BALNEÁRIO CAMBORIÚ

**CACER COMIS. DE DESPACHOS DE COM. EXT. E REPRES.**

CNPJ: 83740951000124  
Endereço: AVENIDA MARCOS KONDER, 391  
Cidade: ITAJAÍ

**CONDOR INTERNACIONAL S/S LTDA**

CNPJ: 06249112000167  
Endereço: ROAD DEPUTADO DIOMICIO FREITAS, 3039  
Cidade: FLORIANÓPOLIS

**DC LOGISTICS**

CNPJ: 74182593000190  
Endereço: CAMBORIU RUA, 590  
Cidade: ITAJAÍ

**EXPERTS LOGÍSTICA E TRANSP. INTERNACIONAIS LTDA.**

CNPJ: 10821642000105  
Endereço: RUA JOINVILLE, 409 / Compl.: OFFICE 201  
Cidade: ITAJAÍ

**COMPANHIA LIBRA DE NAVEGAÇÃO**

CNPJ: 42581413001048  
Address: GIL STEIN FERREIRA STREET, 258 / Compl.: 1º FLOOR  
City: ITAJAÍ

**LITORAL SOLUÇÕES EM COMÉRCIO EXTERIOR LTDA**

CNPJ: 80688211000289  
Address: JORGE TZACHEL STREET, 38 / Compl.: 3º FLOOR  
City: ITAJAÍ

**MB AGÊNCIA MARÍTIMA LTDA**

CNPJ: 74042664000150  
Address: Ministro Victor Konder Avenue nº 400  
City: Itajaí

**OCEANUS AGÊNCIA MARÍTIMA S/A**

CNPJ: 32082489001660  
Address: TRAVESSA MAJOR LUCIO CALDEIRA, 56  
City: SÃO FRANCISCO DO SUL

**OCEANUS AGÊNCIA MARÍTIMA S/A**

CNPJ: 32082489002551  
Address: ERNANI COTRIM STREET, 209 / Compl.: OFFICE 2B  
City: IMBITUBA

**ALLOG TRANSPORTES INTERNACIONAIS**

CNPJ: 04796567000177  
Address: JORGE TZACHEL STREET, 38 / Compl.: 6º FLOOR  
City: ITAJAÍ

**AMTRANS LOGÍSTICA E TRANSPORTE INTERNACIONAL**

CNPJ: 04517940000103  
Address: CAMBORIU STREET, 891  
City: ITAJAÍ

**ASIA SHIPPING TRANSPORTES INTERNACIONAIS LTDA.**

CNPJ: 01137526000776  
Address: CAMBORIU STREET, 26 / Compl.: OFFICE 602  
City: ITAJAÍ

**ACELERON ASSESSORIA EM COMÉRCIO EXTERIOR LTDA**

CNPJ: 11291301000138  
Address: 600 STREET, 161 / Compl.: OFFICE 3  
City: BALNEÁRIO CAMBORIÚ

**CACER COMIS. DE DESPACHOS DE COM. EXT. E REPRES.**

CNPJ: 83740951000124  
Address: MARCOS KONDER AVENUE, 391  
City: ITAJAÍ

**CONDOR INTERNACIONAL S/S LTDA**

CNPJ: 06249112000167  
Address: DEPUTADO DIOMICIO FREITAS ROAD, 3039  
City: FLORIANÓPOLIS

**DC LOGISTICS**

CNPJ: 74182593000190  
Address: CAMBORIU STREET, 590  
City: ITAJAÍ

**EXPERTS LOGÍSTICA E TRANSP. INTERNACIONAIS LTDA.**

CNPJ: 10821642000105  
Address: JOINVILLE STREET, 409 / Compl.: OFFICE 201  
City: ITAJAÍ

**EASYLOG SERVIÇOS E LOGÍSTICA LTDA**

CNPJ: 03537774000144  
Endereço: RUA HERTA THIEME, 103  
Cidade: ITAJAÍ

**HEUSI COMIS. DE DESPACHOS E AGENCIAMENTO LTDA.**

CNPJ: 00099708000141  
Endereço: RUA PEDRO FERREIRA, 100 / Compl.: 3º ANDAR  
Cidade: ITAJAÍ

**ITACEX COMIS. DE DESPACHOS ADUANEIROS LTDA.**

CNPJ: 85286813000142  
Endereço: RUA GIL STEIN FERREIRA, 100 / Compl.: TORRE AZUL  
Cidade: ITAJAÍ

**MARES LOGISTICA INTERNACIONAL LTDA**

CNPJ: 03225537000148  
Endereço: AVENIDA ABRAÃO JOÃO FRANCISCO, 2600  
Cidade: ITAJAÍ

**MUNDIAL DESPACHOS ADUANEIROS LTDA.**

CNPJ: 14662151000110  
Endereço: RUA 1101 / Compl.: OFFICE 122  
Cidade: BALNEÁRIO CAMBORIÚ

**NILDEFOX LOGÍSTICA INTERNACIONAL LTDA.**

CNPJ: 07720307000106  
Endereço: RUA 700, Nº 199  
Cidade: BALNEÁRIO CAMBORIÚ

**PROMAR SERVIÇOS DE DESPACHOS MARÍTIMOS LTDA.**

CNPJ: 11431644000150  
Endereço: AVENIDA MINISTRO VICTOR KONDER, 230  
Cidade: ITAJAÍ

**SAGA COMÉRCIO EXTERIOR LTDA.**

CNPJ: 85110799000121  
Endereço: RUA PEDRO FERREIRA, 155 / Compl.: 6º ANDAR  
Cidade: ITAJAÍ

**TIME LOG AGENCIAMENTOS LTDA.**

CNPJ: 05426331000101  
Endereço: AVENIDA MARCOS KONDER, 42  
Cidade: ITAJAÍ

**SEA WAY ASSES. COM. EM DESP. MAR. E TERR. LTDA.**

CNPJ: 00565468000123  
Endereço: PRAÇA FELIX BUSSO ASSEBURG NR 74  
Cidade: ITAJAÍ

**SEARA E MARTENDAL INTERN. TRANSP. LTDA.**

CNPJ: 11908414000130  
Endereço: RUA SAMUEL HEUSI, 463 / Compl.: OFFICE1112  
Cidade: ITAJAÍ

**SEATRADE AGÊNCIA MARÍTIMA LTDA**

CNPJ: 80731037000390  
Endereço: RUA PEDRO ANTONIO FAYAL, 138  
Cidade: ITAJAÍ

**V&M LOGÍSTICA INTERNACIONAL**

CNPJ: 07658436000111  
Endereço: RUA 1520, 187 / Compl.: OFFICE 204  
Cidade: BALNEÁRIO CAMBORIÚ

**EASYLOG SERVIÇOS E LOGÍSTICA LTDA**

CNPJ: 03537774000144  
Address: HERTA THIEME STREET, 103  
City: ITAJAÍ

**HEUSI COMIS. DE DESPACHOS E AGENCIAMENTO LTDA.**

CNPJ: 00099708000141  
Address: PEDRO FERREIRA STREET, 100 / Compl.: 3º FLOOR  
City: ITAJAÍ

**ITACEX COMIS. DE DESPACHOS ADUANEIROS LTDA.**

CNPJ: 85286813000142  
Address: GIL STEIN FERREIRA STREET, 100  
City: ITAJAÍ

**MARES LOGISTICA INTERNACIONAL LTDA**

CNPJ: 03225537000148  
Address: ABRAÃO JOÃO FRANCISCO AVENUE, 2600  
City: ITAJAÍ

**MUNDIAL DESPACHOS ADUANEIROS LTDA.**

CNPJ: 14662151000110  
Address: 1101 STREET/ Compl.: OFFICE 122  
City: BALNEÁRIO CAMBORIÚ

**NILDEFOX LOGÍSTICA INTERNACIONAL LTDA.**

CNPJ: 07720307000106  
Address: 700 STREET, Nº 199  
City: BALNEÁRIO CAMBORIÚ

**PROMAR SERVIÇOS DE DESPACHOS MARÍTIMOS LTDA.**

CNPJ: 11431644000150  
Address: MINISTRO VICTOR KONDER AVENUE, 230  
City: ITAJAÍ

**SAGA COMÉRCIO EXTERIOR LTDA.**

CNPJ: 85110799000121  
Address: PEDRO FERREIRA STREET, 155 / Compl.: 6º FLOOR  
City: ITAJAÍ

**TIME LOG AGENCIAMENTOS LTDA.**

CNPJ: 05426331000101  
Address: MARCOS KONDER AVENUE, 42  
City: ITAJAÍ

**SEA WAY ASSES. COM. EM DESP. MAR. E TERR. LTDA.**

CNPJ: 00565468000123  
Address: FELIX BUSSO ASSEBURG SQUARE NR 74  
City: ITAJAÍ

**SEARA E MARTENDAL INTERN. TRANSP. LTDA.**

CNPJ: 11908414000130  
Address: SAMUEL HEUSI STREET, 463 / Compl.: OFFICE1112  
City: ITAJAÍ

**SEATRADE AGÊNCIA MARÍTIMA LTDA**

CNPJ: 80731037000390  
Address: PEDRO ANTONIO FAYAL STREET, 138  
City: ITAJAÍ

**V&M LOGÍSTICA INTERNACIONAL**

CNPJ: 07658436000111  
Address: 1520 STREET, 187 / Compl.: OFFICE 204  
City: BALNEÁRIO CAMBORIÚ

**TROPICAL ASSESSORIA DE COMÉRCIO EXTERIOR LTDA.**

CNPJ: 39615786000359  
Endereço: AVENIDA MARCOS KONDER, 1207  
Cidade: ITAJAÍ

**TRANSEICH ASSES. TRANSP. LTDA.**

CNPJ: 88246251000959  
Endereço: AVENIDA ABRAHÃO JOÃO FRANCISCO, 3520  
Cidade: ITAJAÍ

**HEUSI COMIS. DE DESPACHOS E AGENCIAMENTO LTDA.**

CNPJ: 00099708000141  
Endereço: MAJOR LUCIO CALDEIRA,70  
Cidade: SÃO FRANCISCO DO SUL

**TANDEM SERVIÇOS DE LOGÍSTICA INTERNACIONAL LTDA.**

CNPJ: 11627462000311  
Endereço: RUA ALMIRANTE GUILHEM, 02 / Compl.: OFFICE 107  
Cidade: SÃO FRANCISCO DO SUL

**AGENCIA DE VAPORES GRIEG S/A**

CNPJ: 58130691001361  
Endereço: AVENIDA JOCA BRANDÃO 1333 8º ANDAR  
Cidade: ITAJAÍ

**EASY SOLUTION LOGÍSTICA LTDA.**

CNPJ: 04236718000132  
Endereço: RUA ANTONIO MANOEL MOREIRA  
Cidade: ITAJAÍ

**LPL ITAJAI COMISSARIA DE DESPACHOS LTDA**

CNPJ: 0300326900110  
Endereço: RUA DR JOSE BONIFACIO MALBURG / Compl.: NR 204  
Cidade: ITAJAÍ

**NAVELOG AGENCIAMENTO DE CARGA LTDA.**

CNPJ: 1443643500198  
Endereço: DR. PEDRO FERREIRA / Compl.: 155 OFFICE 704A  
Cidade: ITAJAÍ

**NELSON HEUSHI LOGISTICA E ARMAZEM GERAIS LTDA.**

CNPJ: 09211360000107  
Endereço: RUA GIL STEIN FERREIRA 100 / Compl.: 9º ANDAR  
Cidade: ITAJAÍ

**OPEN TRADE LOGÍSTICA INTERNACIONAL**

CNPJ: 03579843000182  
Endereço: RUA PEDRO FERREIRA N°101  
Cidade: ITAJAÍ

**PETROMAR SERVIÇOS MARITIMOS LTDA**

CNPJ: 1059243000101  
Endereço: RUA PEDRO FERREIRA / Compl.: NR.155 OFFICE 1601  
Cidade: ITAJAÍ

**SAVINO DEL BENE BRASIL LTDA**

CNPJ: 0302913400557  
Endereço: AVENIDA MARCOS KONDER / Compl.: NR.1177 8º  
Cidade: ITAJAÍ

**TRADELOG COMERCIO EXTERIOR LTDA**

CNPJ: 05497321000167  
Endereço: AVENIDA MINISTRO VICTOR KONDER / Compl.: 188  
Cidade: ITAJAÍ

**TROPICAL ASSESSORIA DE COMÉRCIO EXTERIOR LTDA.**

CNPJ: 39615786000359  
Address: MARCOS KONDER AVENUE, 1207 / Compl.: OFFICE 107  
City: ITAJAÍ

**TRANSEICH ASSES. TRANSP. LTDA.**

CNPJ: 88246251000959  
Address: ABRAHÃO JOÃO FRANCISCO AVENUE, 3520  
City: ITAJAÍ

**HEUSI COMIS. DE DESPACHOS E AGENCIAMENTO LTDA.**

CNPJ: 00099708000141  
Address: MAJOR LUCIO CALDEIRA,70  
City: SÃO FRANCISCO DO SUL

**TANDEM SERVIÇOS DE LOGÍSTICA INTERNACIONAL LTDA.**

CNPJ: 11627462000311  
Address: ALMIRANTE GUILHEM STREET, 02 / OFFICE 107  
City: SÃO FRANCISCO DO SUL

**AGENCIA DE VAPORES GRIEG S/A**

CNPJ: 58130691001361  
Address: JOCA BRANDÃO AVENUE 1333 8º FLOOR  
City: ITAJAÍ

**EASY SOLUTION LOGÍSTICA LTDA.**

CNPJ: 04236718000132  
Address: ANTONIO MANOEL MOREIRA STREET  
City: ITAJAÍ

**LPL ITAJAI COMISSARIA DE DESPACHOS LTDA**

CNPJ: 0300326900110  
Address: DR JOSE BONIFACIO MALBURG STREET NR 204  
City: ITAJAÍ

**NAVELOG AGENCIAMENTO DE CARGA LTDA.**

CNPJ: 1443643500198  
Address: DR. PEDRO FERREIRA / Compl.: 155 OFFICE 704A  
City: ITAJAÍ

**NELSON HEUSHI LOGISTICA E ARMAZEM GERAIS LTDA.**

CNPJ: 09211360000107  
Address: GIL STEIN FERREIRA STREET 100 / Compl.: 9º FLOOR  
City: ITAJAÍ

**OPEN TRADE LOGÍSTICA INTERNACIONAL**

CNPJ: 03579843000182  
Address: PEDRO FERREIRA STREET N°101  
City: ITAJAÍ

**PETROMAR SERVIÇOS MARITIMOS LTDA**

CNPJ: 1059243000101  
Address: PEDRO FERREIRA STREET/ NR.155 OFFICE 1601  
City: ITAJAÍ

**SAVINO DEL BENE BRASIL LTDA**

CNPJ: 0302913400557  
Address: MARCOS KONDER AVENUE/ Compl.: NR.1177 8º  
City: ITAJAÍ

**TRADELOG COMERCIO EXTERIOR LTDA**

CNPJ: 05497321000167  
Address: MINISTRO VICTOR KONDER AVENUE/ Compl.: 188  
City: ITAJAÍ

**CENTRO LOGÍSTICO INTEGRADO FASTCARGO LTDA**

CNPJ: 12241369000175  
Endereço: AVENIDA BRASIL RUA / Compl.: NR 2692  
Cidade: ITAPOA

**AGÊNCIA MARÍTIMA ORION LTDA**

CNPJ: 75185389000196  
Endereço: Rua Aquidaban, 623  
Cidade: Rio Grande

**ALIANÇA NAVEGAÇÃO E LOGÍSTICA LTDA**

CNPJ: 02427026001703  
Endereço: Francisco Marques, 183  
Cidade: RIO GRANDE

**AMRG AGÊNCIA MARÍTIMA LTDA**

CNPJ: 06182027000129  
Endereço: Rua General Bacelar / Compl.: 493  
Cidade: RIO GRANDE

**ATLAS MARITIME LTDA**

CNPJ: 35812023000851  
Endereço: AVENIDA SILVA PAES, 266/201  
Cidade: RIO GRANDE

**BRASMARINE SERVIÇOS PORTUÁRIOS LTDA**

CNPJ: 05088743000260  
Endereço: Rua Andrade Neves / Compl.: 161/ office 02  
Cidade: RIO GRANDE

**CENTAURUS AGÊNCIAS MARÍTIMAS LTDA**

CNPJ: 01101722000103  
Endereço: RUA LUIZ LORÉA, 286  
Cidade: RIO GRANDE

**COMPANHIA LIBRA DE NAVEGAÇÃO**

CNPJ: 42581413002109  
Endereço: RUA ANDRADE NEVES, 161/PARTE  
Cidade: RIO GRANDE

**CSAV GROUP AGENCIES BRAZIL AG. E TRANSP. LTDA**

CNPJ: 0707303900179  
Endereço: RUA ANDRADE NEVES, 161 / PARTE  
Cidade: RIO GRANDE

**FERTIMPORT S/A**

CNPJ: 53004313002390  
Endereço: Avenida Almirante Maximiano Fonseca, 4350 Distrito Industrial-  
Cidade: RIO GRANDE

**HAMBURG SUD BRASIL LTDA**

CNPJ: 60867520000551  
Endereço: RUA FRANCISCO MARQUES  
Cidade: RIO GRANDE

**MERIDIAN AGÊNCIA MARÍTIMA LTDA**

CNPJ: 00598426000199  
Endereço: RUA GENERAL BACELAR, 444 / Compl.: office 52 -  
Cidade: RIO GRANDE

**MSC MEDITERRANEAN SHIPPING DO BRASIL LTDA**

CNPJ: 02378779001008  
Endereço: RUA MARECHAL FLORIANO, Nº 122  
Cidade: RIO GRANDE

**CENTRO LOGÍSTICO INTEGRADO FASTCARGO LTDA**

CNPJ: 12241369000175  
Address: AVENUE BRASIL STREET / Compl.: NR 2692  
City: ITAPOA

**AGÊNCIA MARÍTIMA ORION LTDA**

CNPJ: 75185389000196  
Address: Aquidaban Street, 623  
City: Rio Grande

**ALIANÇA NAVEGAÇÃO E LOGÍSTICA LTDA**

CNPJ: 02427026001703  
Address: Francisco Marques, 183  
City: RIO GRANDE

**AMRG AGÊNCIA MARÍTIMA LTDA**

CNPJ: 06182027000129  
Address: General Bacelar Street/ Compl.: 493  
City: RIO GRANDE

**ATLAS MARITIME LTDA**

CNPJ: 35812023000851  
Address: SILVA PAES AVENUE, 266/201  
City: RIO GRANDE

**BRASMARINE SERVIÇOS PORTUÁRIOS LTDA**

CNPJ: 05088743000260  
Address: Andrade Neves Street/ Compl.: 161/ office 02  
City: RIO GRANDE

**CENTAURUS AGÊNCIAS MARÍTIMAS LTDA**

CNPJ: 01101722000103  
Address: LUIZ LORÉA STREET, 286  
City: RIO GRANDE

**COMPANHIA LIBRA DE NAVEGAÇÃO**

CNPJ: 42581413002109  
Address: ANDRADE NEVES STREET, 161/PARTE  
City: RIO GRANDE

**CSAV GROUP AGENCIES BRAZIL AG. E TRANSP. LTDA**

CNPJ: 0707303900179  
Address: ANDRADE NEVES STREET, 161 / PARTE  
City: RIO GRANDE

**FERTIMPORT S/A**

CNPJ: 53004313002390  
Address: Almirante Maximiano Fonseca Avenue, 4350 Distrito Industrial-  
City: RIO GRANDE

**HAMBURG SUD BRASIL LTDA**

CNPJ: 60867520000551  
Address: FRANCISCO MARQUES STREET  
City: RIO GRANDE

**MERIDIAN AGÊNCIA MARÍTIMA LTDA**

CNPJ: 00598426000199  
Address: GENERAL BACELAR STREET, 444 / Compl.: office 52 -  
City: RIO GRANDE

**MSC MEDITERRANEAN SHIPPING DO BRASIL LTDA**

CNPJ: 02378779001008  
Address: MARECHAL FLORIANO STREET, Nº 122  
City: RIO GRANDE

**OCEANUS AGÊNCIA MARÍTIMA S/A**

CNPJ: 32082489002047  
Endereço: RUA FRANCISCO MARQUES, 183  
Cidade: RIO GRANDE

**SAGRES AGENCIAMENTOS MARÍTIMOS**

CNPJ: 05291903000192  
Endereço: Major Carlos Pinto nº 530  
Cidade: Rio Grande/RS

**SAMPAYO NICKHORN S/A**

CNPJ: 8898113900004  
Endereço: RUA RIACHUELO, 197 / Compl.: 1º ANDAR  
Cidade: RIO GRANDE

**SOLARIS AGENCIAMENTO MARITIMO LTDA**

CNPJ: 08422463000153  
Endereço: Rua Domingos de Almeida / Compl.: 232 -  
Cidade: RIO GRANDE

**SUL TRADE TRANSPORTES INTEGRADOS LTDA**

CNPJ: 01977806000105  
Endereço: RUA ANDRADE NEVES Nº 1613  
Cidade: RIO GRANDE

**TRANSHIPS BR AGENCIAMENTOS MARITIMOS LTDA**

CNPJ: 88085147000172  
Endereço: Rua Marechal Floriano / Compl.: 45  
Cidade: RIO GRANDE

**UNIMAR AGENCIAMENTOS MARÍTIMOS LTDA**

CNPJ: 00728995000969  
Endereço: RUA ZALONY, 160/13º andar / Compl.: 13º ANDAR  
Cidade: RIO GRANDE

**WILSON SONS AGÊNCIA MARÍTIMA LTDA**

CNPJ: 33411794002006  
Endereço: RUA RIACHUELO, 201/205  
Cidade: RIO GRANDE

**NORTH STAR**

Endereço: PEDRO LESSA, 1640. SI.604 - APARECIDA  
Santos: SANTOS - CEP: 11025-002  
Telefone: 13-3877-0080/ 0086  
Fax: 13-3877-0086  
E-mail: [santos@nsshopping.com.br](mailto:santos@nsshopping.com.br)

**OCEANUS AGÊNCIA MARÍTIMA S/A**

CNPJ: 32082489002047  
Address: FRANCISCO MARQUES STREET, 183  
City: RIO GRANDE

**SAGRES AGENCIAMENTOS MARÍTIMOS**

CNPJ: 05291903000192  
Address: Major Carlos Pinto nº 530  
City: Rio Grande/RS

**SAMPAYO NICKHORN S/A**

CNPJ: 8898113900004  
Address: RIACHUELO STREET, 197 / Compl.: 1º FLOOR  
City: RIO GRANDE

**SOLARIS AGENCIAMENTO MARITIMO LTDA**

CNPJ: 08422463000153  
Address: Domingos de Almeida Street, / Compl.: 232 -  
City: RIO GRANDE

**SUL TRADE TRANSPORTES INTEGRADOS LTDA**

CNPJ: 01977806000105  
Address: ANDRADE NEVES STREET, Nº 1613  
City: RIO GRANDE

**TRANSHIPS BR AGENCIAMENTOS MARITIMOS LTDA**

CNPJ: 88085147000172  
Address: Marechal Floriano Street / Compl.: 45  
City: RIO GRANDE

**UNIMAR AGENCIAMENTOS MARÍTIMOS LTDA**

CNPJ: 00728995000969  
Address: ZALONY STREET, 160/13º floor / Compl.: 13º FLOOR  
City: RIO GRANDE

**WILSON SONS AGÊNCIA MARÍTIMA LTDA**

CNPJ: 33411794002006  
Address: RIACHUELO STREET, 201/205  
City: RIO GRANDE

**NORTH STAR**

Address: PEDRO LESSA STREET, 1640. SI.604 - APARECIDA  
City: SANTOS - CEP: 11025-002  
Phone: 13-3877-0080/ 0086  
Fax: 13-3877-0086  
E-mail: [santos@nsshopping.com.br](mailto:santos@nsshopping.com.br)

**ANEXO II - ENDEREÇOS ÚTEIS****PRONTO-SOCORROS E HOSPITAIS****Pronto Socorro Ana Costa**

Rua Pedro Américo, 60, Santos  
Fone: 13-3228-9000 ramal: 555  
[www.anacosta.com.br](http://www.anacosta.com.br)

**Hospital Ana Costa**

Rua Pedro Américo, 60, Santos  
Fone: 13-3229-9000  
[www.anacosta.com.br](http://www.anacosta.com.br)

**Hospital Ana Costa – Ambulatório de Especialidades**

Avenida Washington Luiz, 49  
Fone: 13-3228-9000  
[www.anacosta.com.br](http://www.anacosta.com.br)

**Hospital Ana Costa – Centro de Diagnóstico**

Rua Amazonas, 143, Santos  
Fone: 13-3228-9000  
[www.anacosta.com.br](http://www.anacosta.com.br)

**Hospital Guilherme Álvaro**

Rua Oswaldo Cruz, 197, Santos  
Fone: 13-3202-1300  
[Hga-dt@saude.sp.gov.br](mailto:Hga-dt@saude.sp.gov.br)

**ATTACHMENT II – USEFUL ADDRESSES****EMERGENCY ROOMS AND HOSPITALS****Emergency Room Ana Costa**

Address: Pedro Américo Street 60, Santos  
Phone: 13-3228-9000 connection: 555  
[www.anacosta.com.br](http://www.anacosta.com.br)

**Ana Costa Hospital**

Address: Pedro Américo Street, 60, Santos  
Phone: 13-3229-9000  
[www.anacosta.com.br](http://www.anacosta.com.br)

**Ana Costa Hospital – Ambulatory of Specialties**

Address: Washington Luiz Avenue, 49  
Phone: 13-3228-9000  
[www.anacosta.com.br](http://www.anacosta.com.br)

**Ana Costa Hospital – Diagnosis Center**

Address: Amazonas Street, 143, Santos  
Phone: 13-3228-9000  
[www.anacosta.com.br](http://www.anacosta.com.br)

**Guilherme Álvaro Hospital**

Address: Oswaldo Cruz Street, 197, Santos  
Phone: 13-3202-1300  
[Hga-dt@saude.sp.gov.br](mailto:Hga-dt@saude.sp.gov.br)

Cópia não controlada

**Hospital São Lucas de Santos**

Avenida Ana Costa, 168, Vila Matias, Santos  
 Fone: 13-2102-5000  
[www.saolucas.com.br](http://www.saolucas.com.br)

**Casa de Saúde de Santos**

Avenida Conselheiro Nébias, 644, Boqueirão, Santos  
 Fone: 13-3202-2500  
[www.casadesaudesantos.com.br](http://www.casadesaudesantos.com.br)

**Pronto Socorro e Hospital Ana Costa**

Via Santos Dumont, 3651, Guarujá  
 Fone: 13-3386-8787  
[www.anacosta.com.br](http://www.anacosta.com.br)

**Pronto Socorro e Hospital Ana Costa**

Avenida Nove de Abril, 1601, Cubatão  
 Fone: 13-3361-3435  
[www.anacosta.com.br](http://www.anacosta.com.br)

**Hospital de Bertioga**

Praça Vicente Molinari, 246, Vila Itapanhau, Bertioga  
 Fone: 13-3317-6369  
 Fone: 33199900  
[www.hospitalbertioga.org.com](http://www.hospitalbertioga.org.com)

**AUTORIDADES PÚBLICAS**
**AUTORIDADE PORTUÁRIA DE SANTOS (APS)**

Avenida Rodrigues Alves, s/n, Macuco - Santos  
 Fone: 13-3202-6565  
[www.portodesantos.com.br](http://www.portodesantos.com.br)

**DPC Diretoria de Portos e Costas**

Rua Teófilo Otoni, 4, Centro, Rio de Janeiro  
 Fone: 21-2104-5236  
[www.dpc.mar.mil.br](http://www.dpc.mar.mil.br)

**IBAMA – Escritório Regional de Santos**

Avenida Joaquim Montenegro, 297, Ponta da Praia, Santos  
 Fone: 13-3227-5775  
[www.ibama.gov.br](http://www.ibama.gov.br)

**CETESB – Agência Ambiental de Santos**

Rua Delfim Moreira, 56 - Embaré - Santos  
 Fone: 13-3227-7767  
[www.cetesb.sp.gov.br](http://www.cetesb.sp.gov.br)

**CAPITANIA DOS PORTOS DO ESTADO DE SÃO PAULO**

Cais da Marinha, s/n, Macuco, Santos  
 Fone: 13-3221-3454  
[www.mar.mil.br/cpsp](http://www.mar.mil.br/cpsp)

**ANP – AGÊNCIA NACIONAL DO PETRÓLEO, GÁS NATURAL E BIOCOMBUSTÍVEIS**

Avenida Indianópolis, 1111, São Paulo  
 Fone: 11-2276-1175 / 2276-1168  
[www.anp.gov.br](http://www.anp.gov.br)

**CORPO DE BOMBEIROS – 6º. Grupamento**

Avenida Ana Costa, 387, Bairro Gonzaga, Santos  
 Fone: 13-3284-5447  
[www.corpodebombeiros.sp.gov.br](http://www.corpodebombeiros.sp.gov.br)

**COORDENADORIA MUNICIPAL DEFESA CIVIL**

Rua Rangel Pestana, 140, Vila Matias, Santos  
 Fone: 13-3208-1000  
[defesacivil@santos.sp.gov.br](mailto:defesacivil@santos.sp.gov.br)

**São Lucas de Santos Hospital**

Address: Ana Costa Avenue, 168, Vila Matias, Santos  
 Phone: 13-2102-5000  
[www.saolucas.com.br](http://www.saolucas.com.br)

**Casa de Saúde de Santos**

Address Conselheiro Nébias Avenue, 644, Boqueirão, Santos  
 Phone: 13-3202-2500  
[www.casadesaudesantos.com.br](http://www.casadesaudesantos.com.br)

**Emergency Room and Ana Costa Hospital**

Address: Via Santos Dumont, 3651, Guarujá  
 Phone: 13-3386-8787  
[www.anacosta.com.br](http://www.anacosta.com.br)

**Emergency Room and Ana Costa Hospital**

Address: Nove de Abril Avenue, 1601, Cubatão  
 Phone: 13-3361-3435  
[www.anacosta.com.br](http://www.anacosta.com.br)

**Bertioga Hospital**

Address: Vicente Molinari Square, 246, Vila Itapanhau, Bertioga  
 Phone: 13-3317-6369  
 Phone: 33199900  
[www.hospitalbertioga.org.com](http://www.hospitalbertioga.org.com)

**PUBLIC AUTHORITIES**
**AUTORIDADE PORTUÁRIA DE SANTOS (APS)**

Address: Rodrigues Alves Avenue, s/n, Macuco - Santos  
 Phone: 13-3202-6565  
[www.portodesantos.com.br](http://www.portodesantos.com.br)

**DPC Portos e Costas Directory**

Teófilo Otoni Street, 4, Centro, Rio de Janeiro  
 phone: 21-2104-5236  
[www.dpc.mar.mil.br](http://www.dpc.mar.mil.br)

**IBAMA – Regional Office in Santos**

Joaquim Montenegro Avenue, 297, Ponta da Praia, Santos  
 Phone: 13-3227-5775  
[www.ibama.gov.br](http://www.ibama.gov.br)

**CETESB – Ambiental Agency in Santos**

Delfim Moreira Street, 56 - Embaré - Santos  
 Phone: 13-3227-7767  
[www.cetesb.sp.gov.br](http://www.cetesb.sp.gov.br)

**PORT CAPTAINCY FROM SÃO PAULO STATE**

Navy Docks, s/n, Macuco, Santos  
 Phone: 13-3221-3454  
[www.mar.mil.br](http://www.mar.mil.br)

**ANP – NATIONAL AGENCY OF PETROLEUM, NATURAL GAS E BIO FUELS**

Indianópolis Avenue, 1111, São Paulo  
 Phone: 11-2276-1175 / 2276-1168  
[www.anp.gov.br](http://www.anp.gov.br)

**FIRE BRIGADE – 6th Grouping**

Ana Costa Avenue, 387, Bairro Gonzaga, Santos  
 Phone: 13-3284-5447  
[www.corpodebombeiros.sp.gov.br](http://www.corpodebombeiros.sp.gov.br)

**MUNICIPAL SURVEVISION OF CIVIL DEFENSE**

Rangel Pestana Street, 140, Vila Matias, Santos  
 Phone: 13-3208-1000  
[defesacivil@santos.sp.gov.br](mailto:defesacivil@santos.sp.gov.br)

**ALFÂNDEGA DO PORTO DE SANTOS**

Praça da República, s/nº - Santos  
Fone: 13-4009-1501  
[www.receita.fazenda.gov.br](http://www.receita.fazenda.gov.br)

**CUSTOMS OF SANTOS PORT**

República Square, - Santos  
Phone 13-4009-1501  
[www.rceita.fazenda.gov.br](http://www.rceita.fazenda.gov.br)

**POLÍCIA MILITAR DO ESTADO DE SÃO PAULO**

Rua São Francisco, 500 - Centro - Santos - SP  
Fone: 13-3299-8999  
[www.policiamilitar.sp.gov.br](http://www.policiamilitar.sp.gov.br)

**MILITARY POLICE OF SÃO PAULO STATE**

São Francisco Street, 500 - Centro - Santos - SP  
Phone: 13-3299-8999  
[www.policiamilitar.sp.gov.br](http://www.policiamilitar.sp.gov.br)

**POLÍCIA RODOVIÁRIA**

Fone: 13-3352-5311  
[www.policiamilitar.sp.gov.br](http://www.policiamilitar.sp.gov.br)

**ROAD POLICE**

Phone: 13-3352-5311  
[www.policiamilitar.sp.gov.br](http://www.policiamilitar.sp.gov.br)

**VIGILÂNCIA SANITÁRIA (ANVISA)**

[www.anvisa.gov.br](http://www.anvisa.gov.br)

**SANITARY SURVEILLANCE (ANVISA)**

[www.anvisa.gov.br](http://www.anvisa.gov.br)

**POLÍCIA MARÍTIMA (POLÍCIA FEDERAL)**

[www.dpf.gov.br](http://www.dpf.gov.br)

**MARITIME POLICE (FEDERAL POLICE)**

[www.dpf.gov.br](http://www.dpf.gov.br)

**APOIO A EMERGÊNCIAS****ALPINA-BRIGGS**

Estrada Marco Pólo, 940, São Bernardo do Campo  
Fone: 0800-7722220 (ID 610/611/629/630)  
[www.alpina.com.br/briggs](http://www.alpina.com.br/briggs)

**ALPINA-BRIGGS**

Marco Pólo Road, 940, São Bernardo do Campo  
Phone: 0800-7722220 (ID 610/611/629/630)  
[www.alpina.com.br/briggs](http://www.alpina.com.br/briggs)

**PETROBRAS – TRANSPETRO**

Rua Alberto Shweitzer, 197, Alamoia, Santos  
Fone: 13-3014-6100  
[www.transpetro.com.br](http://www.transpetro.com.br)

**PETROBRAS – TRANSPETRO**

Alberto Shweitzer Street, 197, Alamoia, Santos  
Phone: 13-3014-6100  
[www.transpetro.com.br](http://www.transpetro.com.br)

**PIE ABTL**

Fone: 13-9764-7149/ 9146-3846 (ID 601)  
[www.abtl.org.br](http://www.abtl.org.br)

**PIE ABTL**

Phone: 13-9764-7149/ 9146-3846 (ID 601)  
[www.abtl.org.br](http://www.abtl.org.br)

**PAMG**

Fone: 13-7805-4791 (ID 420)

**PAMG**

Phone: 13-7805-4791 (ID 420)

**PAM Retroporto**

Fone: 3209-7032 (ID 501)

**PAM Retroporto**

Phone: 3209-7032 (ID 501)

**PAM Cubatão**

Fone: 3362-4247

**PAM Cubatão**

Phone: 3362-4247

**CORPO DE BOMBEIROS – 6º. Grupamento**

Fone: 193 (ID 600)

**FIRE BRIGADE – 6th – Grouping**

Phone: 193 (ID 600)

**GUARDA PORTUÁRIA – AUTORIDADE PORTUÁRIA DE SANTOS (APS)**

Fone: 13-3234-3450 interno: 2333 (ID 618)

**PORT GUARD – AUTORIDADE PORTUÁRIA DE SANTOS (SPA)**

Phone: 13-3234-3450 internal: 2333 (ID 618)

**ÓRGÃOS DE APOIO****ABTL**

Fone: 13-3222-8389

[www.abtl.org.br](http://www.abtl.org.br)**ECOVIAS**

Fone: 0800-197878

[www.ecovias.com.br](http://www.ecovias.com.br)**CPFL ENERGIA**

Fone: 0800-0557878

[www.cpfl.com.br](http://www.cpfl.com.br)**SABESP**

Fone: 0800-0550565

[www.sabesp.com.br](http://www.sabesp.com.br)**CET**

Fone: 0800-7719194

[www.cetsantos.com.br](http://www.cetsantos.com.br)**SUPPORT INSTITUTIONS****ABTL**

Phone: 13-3222-8389

[www.abtl.org.br](http://www.abtl.org.br)**ECOVIAS**

Phone: 0800-197878

[www.ecovias.com.br](http://www.ecovias.com.br)**CPFL ENERGIA**

Phone: 0800-0557878

[www.cpfl.com.br](http://www.cpfl.com.br)**SABESP**

Phone: 0800-0550565

[www.sabesp.com.br](http://www.sabesp.com.br)**CET**

Phone: 0800-7719194

[www.cetsantos.com.br](http://www.cetsantos.com.br)

Cópia não controlada

**ANEXO III – EQUIPAMENTOS SEGURANÇA/ MEIO AMBIENTE/ QUALIDADE**
**ATTACHMENT III – SAFETY EQUIPMENTS/ENVIRONMENT/ QUALITY**

	DESCRIÇÃO	QUANTIDADE
<b>MEIO AMBIENTE</b>	Barreira Absorvente de Produtos	04
	Saco de Turfa	02
	Manta Absorvente	20
	Luva de PVC Cano Longo	02
<b>SEGURANÇA</b>	Canhões fixos conectados com água ou espuma	02
	Carretas de 50kg de PQS	02
	Extintores água 10 litros	03
	Extintores 12Kg PQS	03
	<b>03 Abrigos de combate a emergência contendo cada:</b>	
	04 Lances de Mangueira	
	02 Chaves	
	02 Esguichos	
	* 01 Conexão Internacional (International Shore Fire Connection)	
	<b>01 Kit de primeiros socorros contendo:</b>	
	01 Diphoterine spray para o corpo	
01 Diphoterine para olhos		
<b>01 Abrigo de resgate em mar contendo:</b>		
01 Boia com Sinalizador e Corda		
01 Colete salva vidas		
<b>Caminhão Tanque e Hidrovácuo</b>		
Capacidade de armazenamento de água de 4 m <sup>3</sup>		
Capacidade de armazenamento de diversos de 8 m <sup>3</sup>		
Carreta tanque capacidade de 30 m <sup>3</sup>		
<b>QUALIDADE</b>	Pasta com FISPQs	01

\* Somente no abrigo de combate a emergência Nº 03

	DESCRIPTION	QUANTITY
<b>ENVIRONMENT</b>	Barrier Absorber of Products	04
	Bag of Peat	02
	Absorber Blanket	20
	Long-lenght Glove of PVC	02
<b>SAFETY</b>	Fixed cannons connected with water and foam	02
	Trucks of 50kg PQS	02
	Water extinguishers 10 liters	03
	Extinguisher 12Kg PQS	03
	<b>03 Emergency combat shelters containing each:</b>	
	04 Hose Measures	
	02 Spanners	
	02 Nozzles	
	* 01 International Shore Fire Connection	
	<b>01 Firsrt-aid kid containing:</b>	
	01 Diphoterine spray to the body	
01 Diphoterine to teh eyes		
<b>01 Rescue Shelter in sea containing:</b>		
01 Bouy with Beacons and Rope		
01 Safety Vest		
<b>Tank Trunck and Hydrovacuum</b>		
Capacity of water storage of 4 m <sup>3</sup>		
Capacity of storage of different items of 8 m <sup>3</sup>		
Tank truck capacity of 30 m <sup>3</sup>		
<b>QUALITY</b>	Folder with MSDS	01

\* Only in the emergency combat shelter # 3

ANEXO IV – PLANTA DE LOCAÇÃO PÍER PRIVATIVO – AGEO 1

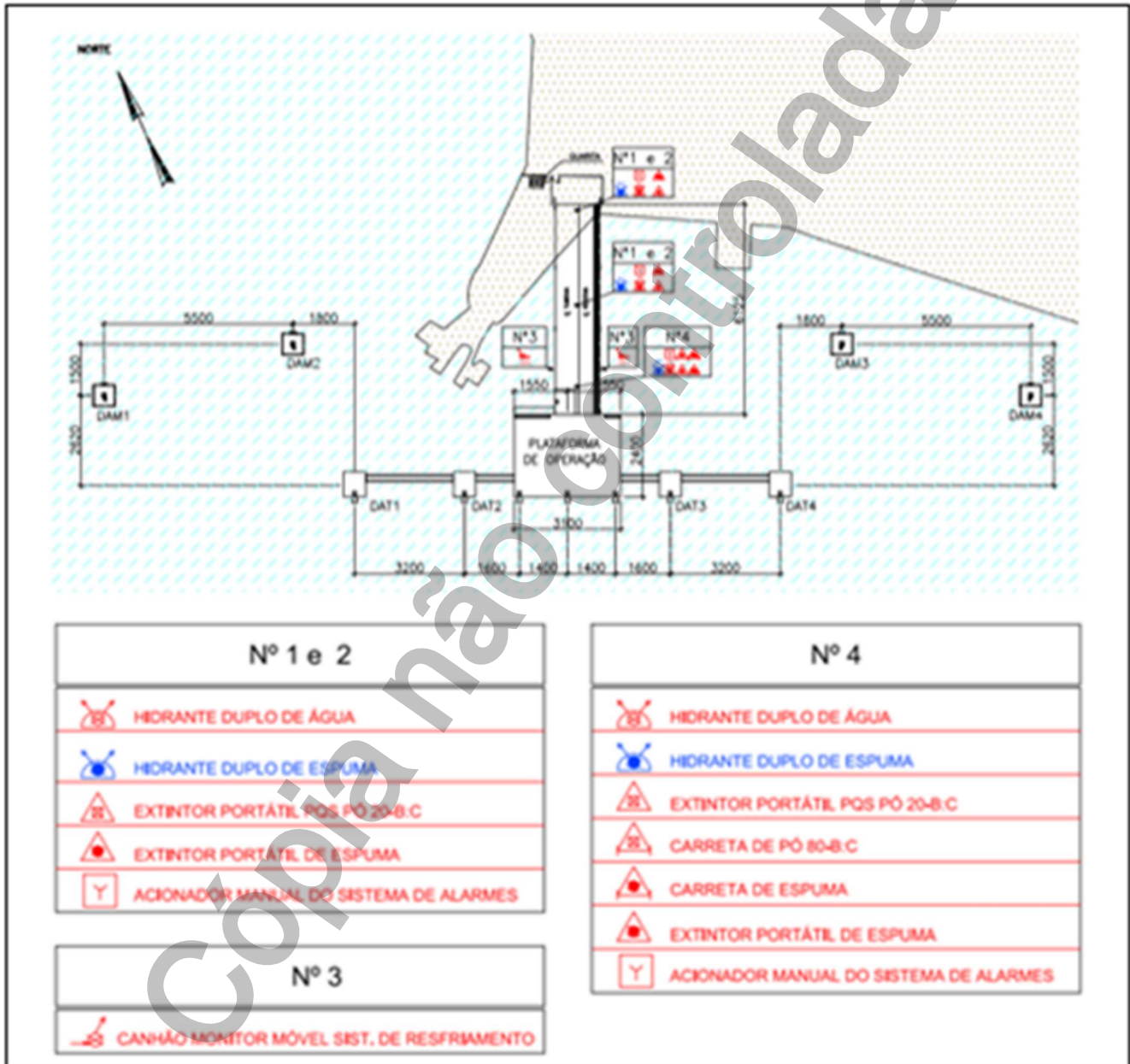
ATTACHMENT IV - PLANT OF LOCATION PRIVATE PIER-AGEO 1

Latitude: 23° 55' 23"

Latitude: 23° 55' 23"

Longitude: 46° 20' 00"

Longitude: 46° 20' 00"





**ANEXO VI – ROTA DE FUGA PÍER PRIVATIVO – AGEO 1**

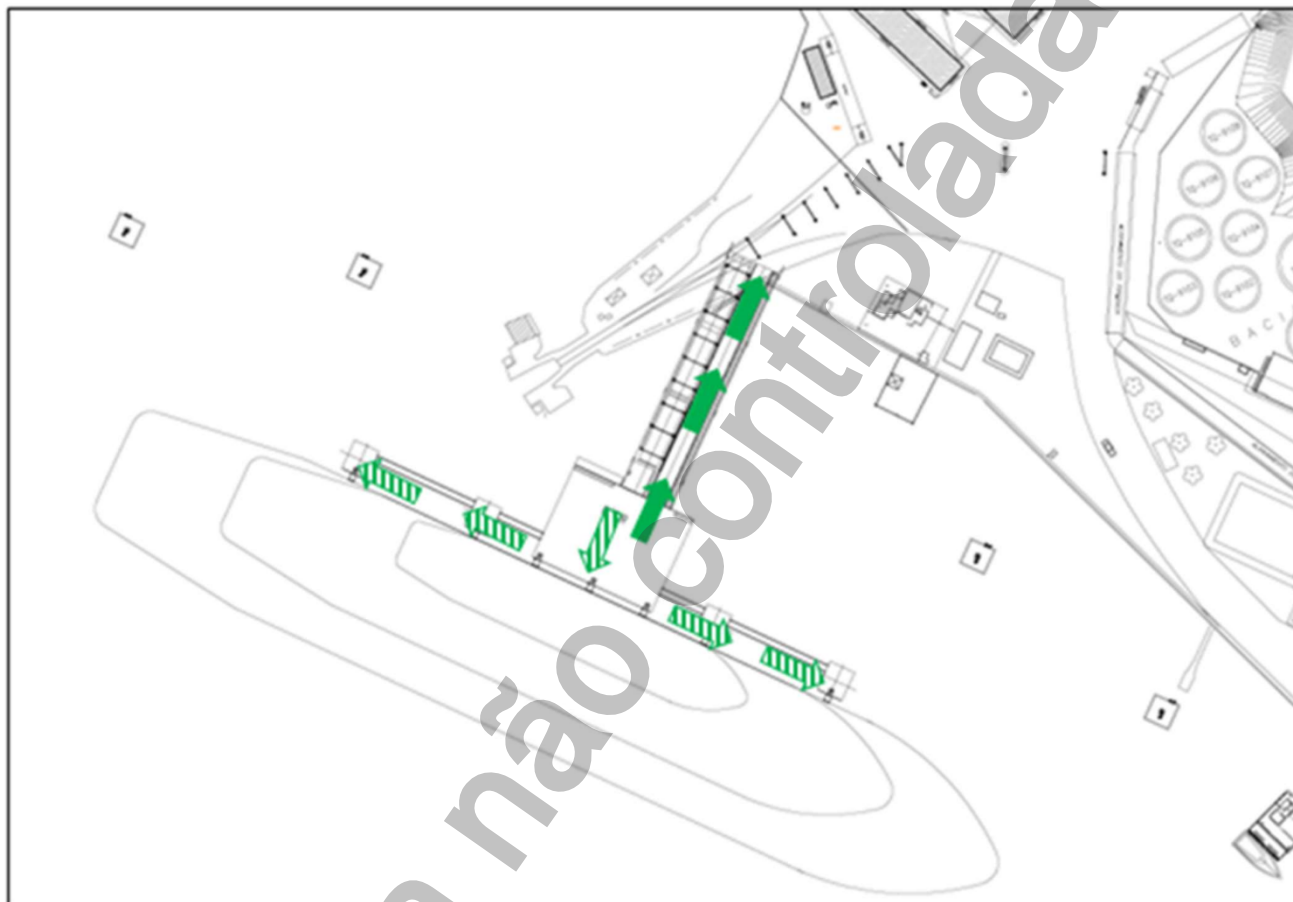
**Rotas de fuga primárias:** São as rotas principais e mais fácil acesso para a evacuação do local. Estas rotas devem ser sempre priorizadas em emergências.

**Rotas de fuga secundárias:** São as rotas alternativas, para casos em que as rotas primárias estejam obstruídas ou no raio de ação da emergência, impossibilitando seu uso.

**ATTACHMENT VI - ESCAPE ROUTE PRIVATE PIER - AGEO 1**

**Primary Escape Route:** They are the main routes and easier access for the evacuation of the place. These routes should be always prioritized in emergencies..

**Secondary Escape Route:** They are alternative routes, in cases where the primary routes are obstructed or in the radius of emergency action, making it impossible to use them.



Cópia não controlada